

KABUPATEN

PATI DALAM ANGKA

Pati Regency in Figures

2017



**BADAN PUSAT STATISTIK
KABUPATEN PATI**
Statistics of Pati Regency

KABUPATEN

PATI DALAM ANGKA

Pati Regency in Figures

2017



<https://patikab.bps.go.id>

KABUPATEN PATI DALAM ANGKA 2016
Pati In Figures 2016

ISSN : 0215573-7
Nomor Publikasi/ Publication Number : 33180.1702
Katalog / Catalogue : 1102001.3318
Ukuran Buku/Book Size : 15 cm x 21 cm
Jumlah Halaman/ Number of Pages : xxix + 321 halaman/pages
Naskah/ Manuscript:
Badan Pusat Statistik Kabupaten Pati
Statistics of Pati Regency

Penyunting/Editor:
Seksi Integrasi Pengolahan dan Diseminasi Statistik
Integration of Processing and Statistical Dissemination Subdivision

Gambar Kulit / Cover Design:
Seksi Integrasi Pengolahan dan Diseminasi Statistik
Integration of Processing and Statistical Dissemination Subdivision

Diterbitkan oleh/ Published by:
©Badan Pusat Statistik Kabupaten Pati
Statistics of Pati Regency

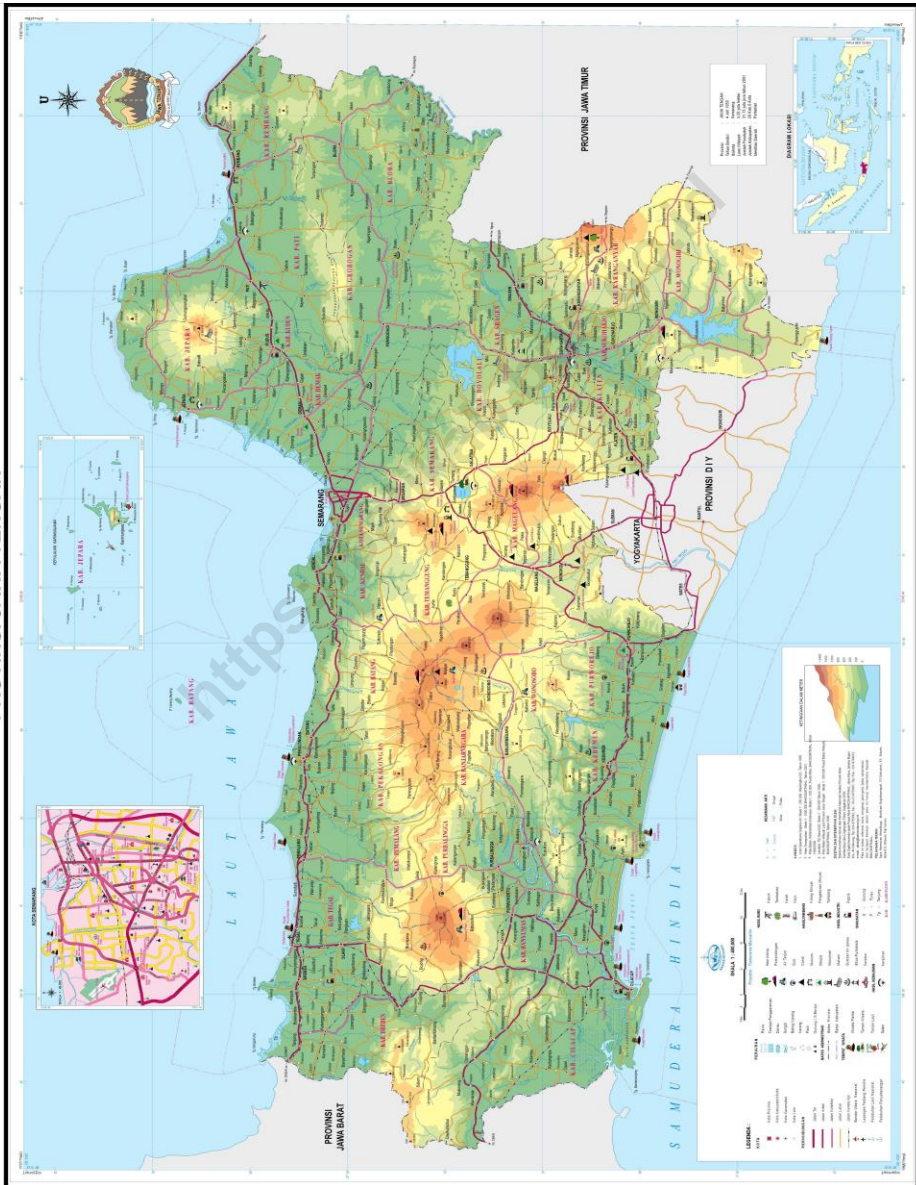
Dicetak oleh/Printed by:
Paper Smith

Dilarang mengumumkan, mendistribusikan, mengomunikasikan, dan/atau menggandakan sebagian atau seluruh isi buku ini untuk tujuan komersial tanpa izin tertulis dari Badan Pusat Statistik.

Prohibited to announce, distribute, communicate, and/or copy part or all of this book for commercial purpose without permission from BPS-Statistics Indonesia.

PETA PROVINSI JAWA TENGAH
Map of Central Java

PROVINSI JAWA TENGAH



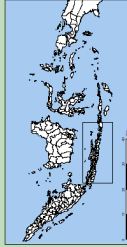
PETA KABUPATEN PATI

Map of Pati Regency

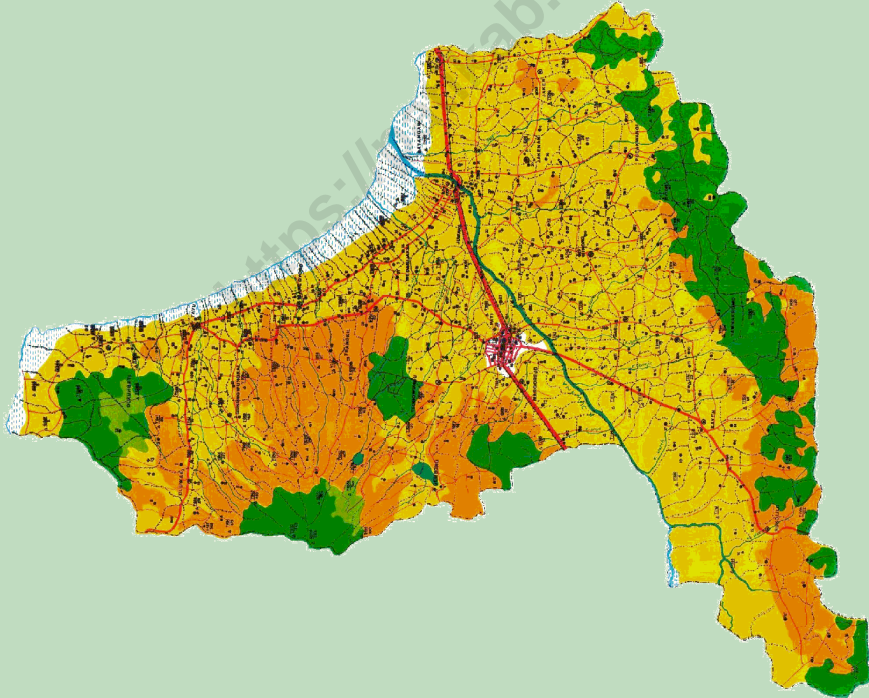
KABUPATEN PATI
PROVINSI JAWA TENGAH



- Legenda:
- Batas Provinsi
 - Batas Kabupaten/Kota
 - Batas Kecamatan
 - Batas Desa



BADAN PUSAT STATISTIK
KABUPATEN PATI
Jl. Sekeloa Timur No. 100, Pati 75121
Telp. (061) 8511100



KEPALA BPS KABUPATEN PATI
CHIEF STATISTICIAN OF PATI REGENCY



Ir. Sri Diastuti, M.M



KATA PENGANTAR

Pati Dalam Angka merupakan seri publikasi tahunan BPS Kabupaten Pati yang menyajikan beragam jenis data yang dihimpun dari berbagai Dinas/Instansi dan internal BPS. Publikasi ini memuat gambaran umum tentang keadaan geografi, iklim, kependudukan, kondisi sosial ekonomi di Kabupaten Pati.

Data yang disajikan dalam buku “Pati Dalam Angka 2017” sebagian besar berupa data dan informasi tahun 2016 dengan format dan cakupan yang hampir sama dengan publikasi tahun sebelumnya. Namun demikian, ada beberapa tabel yang disempurnakan baik berupa penambahan, pengurangan, maupun perubahan format dengan tetap menjaga keterbandingan data antar tahun.

Publikasi ini dapat terwujud berkat kerjasama dan bantuan dari berbagai pihak. Kepada semua pihak yang telah memberikan kontribusi, kami sampaikan penghargaan dan ucapan terima kasih. Semoga buku ini bermanfaat bagi banyak pihak untuk berbagai keperluan.

Meskipun publikasi ini telah disiapkan sebaik-baiknya, dimungkinkan masih adanya kekurangan. Untuk itu kami mengharapkan saran dari para pengguna publikasi ini untuk perbaikan edisi yang akan datang.

Pati, Agustus 2017
BPS KABUPATEN PATI
Ke p a l a,


Ir. Sri Diastuti, MM.



PREFACE


Pati Regency in Figures 2017 is an annual publication presenting various data from Statistics of Pati Regency and other agencies. The publication provides general description of geographic, climate, socio-demographic and economic characteristics of Pati Regency.

Similar to the previous publication, the presented data in Pati Regency in Figures 2017 covered the data and information in 2016. However, there are several tables being changed due to addition or deletion of information but still considers the consistency of data for each year.

The release of the publication has been made due to the assistance and contribution of many parties. To all parties who have been involved in the completion of this publication, We would like to express our high appreciation and gratitude. Hopefully, this publication will be beneficial to all parties for any purposes. We welcome comments and suggestions to improve the next publication.

Pati, August 2017

Chief Statistician of Pati Regency



Ir. Sri Diastuti, MM.

DAFTAR ISI
Contents

Halaman/
Page

Katalog Dalam Terbitan/ <i>Publication Catalogue</i>	
Kab. Pati dalam Peta Prop. Jawa Tengah/ <i>Pati Regency on the Map of Central Java</i>	
Peta Kabupaten Pati/ <i>Map of Pati Regency</i>	
Kepala BPS Kabupaten Pati/ <i>Chief Statistician of Pati Regency</i>	
Kata Pengantar/ <i>Preface</i>	vii
Daftar Isi/ <i>Contents</i>	ix
Daftar Tabel / <i>List of Tables</i>	xii
Daftar Gambar/ <i>List of Figures</i>	xxviii
Penjelasan Umum/ <i>General Explanation</i>	xxix

BAB I. G E O G R A F I
Geography

1. Geografi dan Iklim/ <i>Geography and Climate</i>	3
2. Luas Wilayah/ <i>Land Area</i>	4
3. Curah Hujan dan Hari Hujan/ <i>Precipitations and Rain Days</i>	5
4. Jarak Antar Ibukota Kecamatan dalam Wilayah Kabupaten Pati/ <i>Intercity Distance of Subdistrict Town in Pati Regency</i>	6
5. Rata-rata Ketinggian Kecamatan dalam Wilayah Kabupaten Pati/ <i>Altitude Average of Subdistrict in Pati Regency (Km)</i>	7

BAB II. P E M E R I N T A H A N
Government

1. Pembagian Wilayah Administrasi/ <i>Administration Area</i>	15
2. Klasifikasi Tingkat Perkembangan Desa / <i>Classification of Village Development</i>	16

3. Banyaknya Kepala Satuan Tugas dan Anggota Pertahanan Sipil/ <i>Number of Civil Defense Members</i>	18
4. Jumlah Pegawai Negeri Sipil (PNS) di Kabupaten Pati/ <i>Number of 'KORPRI' Member (Civil Servant) in Pati Regency</i>	22
5. Banyaknya Rapat Komisi dan Gabungan Komisi DPRD, Jumlah Anggota DPRD/ <i>Number of Commission Meeting and Combined Commission in Parliament, Number of Regional Parliament</i>	35

BAB III. PENDUDUK DAN TENAGA KERJA

Population and Employment

1. Jumlah Penduduk / <i>Number of Population</i>	47
2. Penduduk Produktif dan Penduduk Tidak Produktif/ <i>Population Productive And Population Not Productive</i>	49
3. Kepadatan Penduduk/ <i>Population Density</i>	62
4. Tenaga Kerja/ <i>Employment</i>	67

BAB IV. SOSIAL

Social

1. Sosial/ <i>Social</i>	79
2. Kesehatan/ <i>Health</i>	103
3. Keluarga Berencana/ <i>Family Planning</i>	108
4. Agama/ <i>Religion</i>	133

BAB V. PERTANIAN

Agriculture

1. Pertanian/ <i>Agriculture</i>	160
2. Tanaman Pangan/ <i>Food Crops</i>	164
3. Perkebunan/ <i>Estates Crops</i>	184
4. Kehutanan/ <i>Forestry</i>	193
5. Peternakan/ <i>Animal Husbandry</i>	199
6. Perikanan/ <i>Fishery</i>	209

BAB VI. INDUSTRI, LISTRIK, DAN AIR

Industry, Electricity, and Water

- | | |
|-----------------------------------|-----|
| 1. Industri/ <i>Industry</i> | 232 |
| 2. Air Minum/ <i>Water Supply</i> | 237 |

BAB VII. TRANSPORTASI DAN PARIWISATA

Transportation and Tourism

- | | |
|---|-----|
| 1. Jalan/ <i>Road</i> | 245 |
| 2. Angkutan Laut/ <i>Sea Transportation</i> | 247 |
| 3. Hotel dan Losmen/ <i>Hotels and Inn</i> | 249 |
| 4. Kendaraan Bermotor/ <i>Motor Vehicle</i> | 253 |
| 5. Pariwisata/ <i>Tourism</i> | 255 |

BAB VIII. PERDAGANGAN DAN HARGA-HARGA

Trade and Prices

- | | |
|---|-----|
| 1. Indeks Harga Konsumen/ <i>Consumer Price Indices</i> | 264 |
| 2. Banyaknya Pasar / <i>Number of Market</i> | 271 |

BAB IX. KEUANGAN

Finance

- | | |
|-----------------------------|-----|
| 1. Keuangan/ <i>Finance</i> | 278 |
|-----------------------------|-----|

BAB X. PRODUK DOMESTIK REGIONAL BRUTO (PDRB)

Gross Regional Domestic Product

- | | |
|--|-----|
| 1. Produk Domestik Regional Bruto/ <i>GRDP</i> | 291 |
| 2. Indeks PDRB/ <i>GRDP Indices</i> | 295 |

BAB XI. PERBANDINGAN ANTAR KABUPATEN

Gross Regional Domestic Product

- | | |
|---|-----|
| 1. Jumlah Penduduk | 305 |
| 2. PDRB/ <i>GRDP</i> | 307 |
| 3. Jumlah Penduduk Miskin/ <i>Number of Poor People</i> | 313 |
| 4. Indeks Pembangunan Manusia (IPM) | 317 |
| 5. Perkembangan Inflasi | 319 |

DAFTAR TABEL

List of Tables

		Halaman/ Page
Tabel : 1.1	Luas Wilayah Kabupaten Pati Menurut Kecamatan (Ha) 2016	4
Tabel : 1.2	Jumlah Curah Hujan dan Hari Hujan di Kabupaten Pati, 2016	5
Tabel : 1.3	Jarak Antar Ibukota Kecamatan Dalam Wilayah Kabupaten Pati	6
Tabel : 1.4	Rata-Rata Ketinggian Kecamatan Dalam Wilayah Kabupaten Pati	7
Tabel : 2.1	Pembagian Wilayah Administrasi Kabupaten Pati Menurut Kecamatan, 2016	15
Tabel : 2.2.1	Jumlah Desa/Kelurahan di Kabupaten Pati Menurut Kecamatan dan Tingkat Perkembangan, 2016	16
Tabel : 2.2.2	Jumlah Kantor Desa dan Balai Desa di Kabupaten Pati Menurut Kecamatan, 2016	17
Tabel : 2.3	Jumlah Anggota Linmas di Kabupaten Pati Menurut Kecamatan, 2016	18
Tabel : 2.4	Jumlah Akta, Surat Kenal Lahir dan Pengesahan/Pengakuan yang dikeluarkan Dinas Pencatatan Sipil di Kabupaten Pati, 2016	19
Tabel : 2.5.1	Jumlah Pegawai Negeri Sipil di Kabupaten Pati Menurut Instansi/Unit dan Golongan, 2016	22
Tabel : 2.5.2	Jumlah Pegawai Negeri Sipil di Kabupaten Pati Menurut Unit/Instansi dan Tingkat Pendidikan, 2016	26

Tabel : 2.5.3	Jumlah PNS di Kabupaten Pati Menurut Unit/Instansi dan Jenis Kelamin, 2016	30
Tabel : 2.5.4	Jumlah Anggota KORPRI (PNS Pusat) di Kabupaten Pati Menurut Sub Unit /Instansi dan Golongan, 2016	34
Tabel : 2.6.1	Jumlah Penyelenggaraan Rapat Komisi dan Gabungan Komisi DPRD Kabupaten Pati Setiap Bulan Tahun 2016	35
Tabel : 2.6.2	Jumlah Penyelenggaraan Rapat Panitia, Rapat Pimpinan dan Rapat Fraksi DPRD Kabupaten Pati, 2016	36
Tabel : 2.6.3	Jumlah Penyelenggaraan Rapat Paripurna dan Produk DPRD Kabupaten Pati, 2016	37
Tabel : 2.6.4	Jumlah Anggota DPRD Kabupaten Pati Menurut Asal Partai Politik dan Jenis Kelamin Tahun 2016	38
Tabel : 2.6.5	Jumlah Anggota DPRD Kabupaten Pati Menurut Kelompok Umur, 2016	39
Tabel : 2.6.6	Jumlah Anggota DPRD Kabupaten Pati Menurut Tingkat Pendidikan, 2016	40
Tabel : 3.1.1	Jumlah Penduduk dan Laju Pertumbuhan Penduduk Pertengahan Tahun Kabupaten Pati Menurut Kecamatan Tahun 2015-2016	47
Tabel : 3.1.2	Angka Kelahiran dan Kematian Penduduk Kabupaten Pati Tahun 2010-2016	48
Tabel : 3.1.3	Penduduk Usia Produktif dan Tidak Produktif di Kabupaten Pati Tiap Kecamatan, Keadaan 30 Juni 2016	49
Tabel : 3.1.4	Penduduk Kabupaten Pati Menurut Jenis Kelamin Tiap Kecamatan dan Rasio Jenis Kelamin, Keadaan 30 Juni 2016	50
Tabel : 3.1.5	Penduduk Dewasa dan Anak-anak Pertengahan Tahun di Kabupaten Pati, 2016	51

Tabel : 3.1.6	Penduduk Kabupaten Pati Menurut Kelompok Umur dan Jenis Kelamin, 2016	52
Tabel : 3.1.7	Banyaknya Penduduk Kelompok Umur di Kabupaten Pati Menurut Jenis Kelamin Tiap Kecamatan, 2016	53
Tabel : 3.1.8	Pertumbuhan Penduduk Hasil Sensus Penduduk di Kabupaten Pati Menurut Kecamatan Tahun 1990, 2000, 2010	61
Tabel : 3.1.9	Kepadatan Penduduk Kabupaten Pati Menurut Kecamatan dan Jenis Kelamin, Keadaan Tahun 2016	62
Tabel : 3.2.1	Jumlah Kelahiran dan Kematian di Kabupaten Pati dirinci Tiap Kecamatan dan Jenis Kelamin, 2016	63
Tabel : 3.2.2	Banyaknya Penduduk Datang dan Pindah di Kabupaten Pati dirinci Tiap Kecamatan dan Jenis Kelamin Keadaan Tahun 2016	64
Tabel : 3.2.3	Angka Kelahiran Kasar (CBR) di Kabupaten Pati dirinci Tiap Kecamatan Tahun 2016	65
Tabel : 3.2.4	Angka Kematian Kasar (CDR) di Kabupaten Pati dirinci Tiap Kecamatan Tahun 2016	66
Tabel : 3.3.1	Jumlah Pencari Kerja Menurut Tingkat Pendidikan di Kabupaten Pati Sampai dengan Akhir Tahun 2016	67
Tabel : 3.3.2	Penduduk Kabupaten Pati Berumur 15 Tahun ke Atas Menurut Lapangan Usaha, Agustus 2016	68
Tabel : 3.3.3	Banyaknya Lowongan Pekerjaan Menurut Sektor Lapangan Usaha di Kabupaten Pati Keadaan Tahun 2016	69
Tabel : 3.3.4	Banyaknya Perusahaan Menurut Klasifikasi Perusahaan dan Sektor Tahun 2016	70

Tabel : 3.3.5	Banyaknya Tenaga Kerja Berdasarkan Sektor Perusahaan, Status Kewarganegaraan dan Jenis Kelamin Tahun 2016	71
Tabel : 3.3.6	Jumlah Lowongan Pekerjaan Menurut Golongan Jabatan Tahun 2016	72
Tabel : 3.4.1	Pemberangkatan Transmigrasi Asal Kabupaten Pati dirinci Tiap Kecamatan Tahun 2016	73
Tabel : 3.5.1	Pelatihan Ketrampilan Kerja Berdasarkan Jenis Pelatihan, Jumlah Peserta dan Lokasi Pelatihan di Kabupaten Pati Tahun 2016 (Dana APBN / Stimulus Fiskal)	74
Tabel : 4.1.1	Banyak Sekolah, Murid, dan Guru TK di Kabupaten Pati Tiap Kecamatan Tahun 2016	82
Tabel : 4.1.2	Status Pemilikan Sekolah dan Halaman Bermain Anak Sekolah TK di Kabupaten Pati Tiap Kecamatan Tahun 2014	83
Tabel : 4.1.3	Banyak Sekolah, Murid, dan Guru Tingkat SD Negeri dalam Lingkungan Pendidikan Nasional di Kabupaten Pati Tiap Kecamatan Tahun 2016	84
Tabel : 4.1.4	Banyak Sekolah, Murid, dan Guru Tingkat SD Swasta dalam Lingkungan Pendidikan Nasional di Kabupaten Pati Tiap Kecamatan Tahun 2016	85
Tabel : 4.1.5	Banyak Murid Tingkat SD Menurut Kelompok Umur dalam Lingkungan Pendidikan Nasional di Kabupaten Pati Tiap Kecamatan Tahun 2016	86
Tabel : 4.1.6	Banyak Murid Tingkat SD Menurut Agama dalam Lingkungan Pendidikan Nasional di Kabupaten Pati Tiap Kecamatan Tahun 2016	87
Tabel : 4.1.7	Banyak Sekolah, Murid, Guru Tingkat SLTP Negeri dalam Lingkungan Pendidikan Nasional di Kabupaten Pati Tiap Kecamatan Tahun 2016	88

Tabel : 4.1.8	Banyak Sekolah, Murid, Guru, Setingkat SLTP Swasta di dalam Lingkungan Pendidikan Nasional Kabupaten Pati Tiap Kecamatan Tahun 2016	89
Tabel : 4.1.9	Banyak Sekolah, Murid, Guru Tingkat SMU Negeri dalam Lingkungan Pendidikan Nasional di Kabupaten Pati Tiap Kecamatan Tahun 2016	90
Tabel : 4.1.10	Banyak Sekolah, Murid, dan Guru Tingkat SMU Swasta dalam Lingkungan Pendidikan Nasional di Kabupaten Pati Tiap Kecamatan Tahun 2016	91
Tabel : 4.1.11	Banyak Sekolah, Murid, dan Guru Tingkat SMK dalam Lingkungan Pendidikan Nasional di Kabupaten Pati Tiap Kecamatan Tahun 2016	92
Tabel : 4.1.12	Banyak Sekolah, Murid, dan Guru Tingkat Raudhotul Atfal di dalam Linkungan Departemen Agama Kabupaten Pati tiap Kecamatan Tahun 2016	93
Tabel : 4.1.13	Banyak Sekolah, Murid, dan Guru Tingkat Madrasah Ibtidaiyah di dalam Lingkungan Departemen Agama Kabupaten Pati Tiap Kecamatan Tahun 2016	94
Tabel : 4.1.14	Banyak Sekolah, Murid, dan Guru Tingkat Madrasah Tsanawiyah di dalam Lingkungan Departemen Agama Kabupaten Pati Tiap Kecamatan 2016	95
Tabel : 4.1.15	Banyak Sekolah, Murid, dan Guru Tingkat Madrasah Aliyah di dalam Lingkungan Departemen Agama Kabupaten Pati Tiap Kecamatan Tahun 2016	96
Tabel : 4.1.16	Jumlah Sekolah, Murid, Guru Tingkat Madrasah Tsanawiyah Swasta dalam Lingkungan Kementerian Agama Kabupaten Pati Tiap Kecamatan, 2016	97
Tabel : 4.1.17	Jumlah Sekolah, Murid, Guru Tingkat Madrasah Aliyah Negeri dalam Lingkungan Kementerian Agama Kabupaten Pati Tiap Kecamatan, 2016	98

Tabel : 4.1.18	Jumlah Sekolah, Murid, Guru Tingkat Madrasah Aliyah Swasta dalam Lingkungan Kementerian Agama Kabupaten Pati Tiap Kecamatan, 2016	99
Tabel : 4.2.1	Banyak Sarana Pelayanan Kesehatan di Kabupaten Pati dirinci Tiap Kecamatan Tahun 2016	103
Tabel : 4.2.2	Jumlah Rumah Bersalin dan Balai Pengobatan di Kabupaten Pati dirinci Menurut Kecamatan Tahun 2016	106
Tabel : 4.2.3	Jumlah Apotik dan Toko Obat di Kabupaten Pati dirinci Menurut Kecamatan Tahun 2016	107
Tabel : 4.3.1	Jumlah Peserta KB Baru di Kabupaten Pati dirinci Menurut Jenis Alat KB yang digunakan Tiap Kecamatan Tahun 2016	108
Tabel : 4.3.2	Pencapaian Peserta KB Mix Kontrasepsi di Kabupaten Pati Per Kecamatan Tahun 2016	110
Tabel : 4.3.3	Jumlah IAS, IAT, TIAL dan Prosentase Unmet Need Per Kecamatan, 2016	112
Tabel : 4.3.4	Jumlah Kepala Keluarga Menurut Tahapan Keluarga Sejahtera Menurut Kecamatan Tahun 2016	113
Tabel : 4.4.1	Pelayanan Masyarakat di Bidang Ketertiban dan dan Pengaturan Lalulintas Polres Pati dirinci Tiap Bulan Tahun 2016	115
Tabel : 4.4.2	Pelayanan Masyarakat di Bidang Penerbitan SIM Oleh Polres Pati dirinci Tiap Bulan Tahun 2016	117
Tabel : 4.4.3	Jumlah Kecelakaan Lalu Lintas dan Jumlah Korban di Kabupaten Pati Setiap Bulan Tahun 2016	118
Tabel : 4.4.4	Jumlah Kecelakaan Lantas Antar Sepeda Motor dengan Kendaraan Lain dan Pejalan Kaki di Kabupaten Pati Setiap Bulan Tahun 2016	119

Tabel : 4.4.5	Jumlah Korban Kecelakaan Lalu Lintas yang di Sebabkan oleh Sepeda Motor Setiap Bulan Tahun 2016	120
Tabel : 4.4.6	Hasil Giat/Penindakan Pelanggaran Lalu Lintas di Polres Pati Setiap Bulan Tahun 2016	121
Tabel : 4.4.7	Jumlah Perkara Pidana Biasa / Pidana Khusus yang di Putuskan Pengadilan Negeri Pati Menurut Bulan Tahun 2016	122
Tabel : 4.4.8	Jumlah Perkara Pidana Singkat / Pra Peradilan yang di Putuskan Pengadilan Negeri Pati Menurut Bulan Tahun 2016	123
Tabel : 4.4.9	Jumlah Perkara Pidana Cepat/ Ringan/ Lalin yang di Putuskan Pengadilan Negeri Pati Menurut Bulan Tahun 2016	124
Tabel : 4.4.10	Jumlah Putusan Perkara Pidana yang diputuskan Pengadilan Negeri Pati Menurut Bulan Tahun 2016	125
Tabel : 4.4.11	Keadaan Balai Klien Pemasarakatan Pati Tiap Jenis Klien Tahun 2016	126
Tabel : 4.5.1	Jumlah Sarana Peribadatan di Kabupaten Pati dirinci Tiap Jenis Perkecamatan Tahun 2016	127
Tabel : 4.5.2	Jumlah Calon Jamaah Haji se-Kabupaten Pati Tiap Kecamatan Tahun 2016	129
Tabel : 4.5.3	Jumlah Penduduk dan Pemeluk Agama di Kabupaten Pati dirinci Tiap Kecamatan Tahun 2016	131
Tabel : 4.5.4	Jumlah Kejadian Nikah dan Cerai di Kabupaten Pati Menurut Kecamatan Tahun 2016	132
Tabel : 4.6.1	Jumlah Organisasi Olah Raga Se-Kabupaten Pati dirinci Menurut Cabang, Organisasi, Anggota, Pelatih Tiap Kecamatan Tahun 2016	133

Tabel : 4.7.1	Jumlah Penderitaan Cacat Mental di Kabupaten Pati Menurut Kelompok Umur Akan dirinci Tiap Kecamatan Tahun 2016	146
Tabel : 4.7.2	Jumlah Penderita Cacat Runggu di Kabupaten Pati Menurut Kelompok Umur dirinci Tiap Kecamatan Tahun 2016	147
Tabel : 4.7.3	Jumlah Eks. Penderita Cacat Ganda di Kabupaten Pati Menurut Kelompok Umur dirinci Tiap Kecamatan Tahun 2016	148
Tabel : 4.7.4	Jumlah Penderita Cacat Netra di Kabupaten Pati Menurut Kelompok Umur dirinci Tiap Kecamatan Tahun 2016	149
Tabel : 4.7.5	Jumlah Penderita Cacat Tubuh di Kabupaten Pati Menurut Kelompok Umur dirinci Tiap Kecamatan Tahun 2016	150
Tabel : 4.8.1	Jumlah Peristiwa Kebakaran di Kabupaten Pati Setiap Bulan Tahun 2013-2016	151
Tabel : 4.8.2	Jumlah Peristiwa Kebakaran, yang Terbakar, dan yang Kehilangan Tempat Tinggal Tahun 2013-2016	152
Tabel : 4.8.3	Jumlah Korban, Taksiran Kerugian Akibat Kebakaran di Kabupaten Pati Tahun 2013-2016	153
Tabel : 4.8.4	Jumlah Sarana Pengumpulan Sampah/Tinja di Kabupaten Pati Tahun 2013 - 2016	154
Tabel : 5.1.1	Luas Lahan Pertanian dan Bukan Pertanian menurut penggunaan di Kabupaten Pati Tahun 2016 (Ha)	160
Tabel : 5.1.2	Luas Lahan Sawah di Kabupaten Pati Tiap Kecamatan Menurut Jenis Pengairan Tahun 2016 (Ha)	161
Tabel : 5.1.3	Luas Lahan Bukan sawah dan Bukan Pertanian di Kabupaten Pati Tiap Kecamatan Menurut Penggunaanya Tahun 2016 (Ha)	162

Tabel : 5.2.1	Produksi dan Rata-rata Produksi Padi dan Palawija di Kabupaten Pati Tahun 203 - 2016	164
Tabel : 5.2.2	Luas Tanam, dan Panen Padi Sawah Tiap Kecamatan di Kabupaten Pati Tahun 2016	170
Tabel : 5.2.3	Luas Tanam, dan Panen Padi Ladang Tiap Kecamatan di Kabupaten Pati Tahun 2016	171
Tabel : 5.2.4	Luas Tanam, dan Panen Jagung Tiap Kecamatan di Kabupaten Pati Tahun 2016	172
Tabel : 5.2.5	Luas Tanam, dan Panen Ketela Tiap Kecamatan Pohon Tiap Kecamatan di Kabupaten Pati Tahun 2016	173
Tabel : 5.2.6	Luas Tanam dan Panen Ketela Rambat Tiap Kecamatan di Kabupaten Pati Tahun 2016	174
Tabel : 5.2.7	Luas Tanam dan Panen Kacang Tanah Tiap Kecamatan di Kabupaten Pati Tahun 2016	175
Tabel : 5.2.8	Luas Tanam dan Panen Kedelai Tiap Kecamatan di Kabupaten Pati Tahun 2016	176
Tabel : 5.2.9	Luas Tanam dan Panen Kacang Hijau Tiap Kecamatan di Kabupaten Pati Tahun 2016	177
Tabel : 5.2.10	Luas Panen, Produksi dan Produktivitas Tanaman Sayur-Sayuran di Kabupaten Pati Menurut Jenis Tanaman Tahun 2016	178
Tabel : 5.2.11	Luas Panen Dibongkar Habis, Produksi Dibongkar Habis, Luas Panen Belum Habis, Produksi Belum Habis di Kabupaten Pati, 2016	179
Tabel : 5.2.12	Produksi Tanaman Buah-Buahan di Kabupaten Pati Tiap Pohon dirinci Per Jenis Tanaman Tahun 2016	180

Tabel : 5.2.13	Tanaman Buah-Buahan Akhir Tahun 2015, Penanaman Baru Serta Tanaman dibongkar di Kabupaten Pati Selama Tahun 2016	181
Tabel : 5.3.1	Alat-Alat Pertanian di Kabupaten Pati Menurut Kondisi Barang Tahun 2016	182
Tabel : 5.4.1	Luas Areal dan Produksi Tanaman Kelapa di Kabupaten Pati dirinci Tiap Kecamatan Tahun 2016	184
Tabel : 5.4.2	Luas Areal dan Produksi Tanaman Kelapa Kopyor di kabupaten Pati dirinci Tiap Kecamatan Tahun 2016	185
Tabel : 5.4.3	Luas Areal dan Produksi Tanaman Kopi di kabupaten Pati dirinci Tiap Kecamatan Tahun 2016	186
Tabel : 5.4.4	Luas Areal dan Produksi Tanaman Kapuk di kabupaten Pati dirinci Tiap Kecamatan Tahun 2016	187
Tabel : 5.4.5	Luas Areal dan Produksi Tanaman Cengkeh di kabupaten Pati dirinci Tiap Kecamatan Tahun 2016	188
Tabel : 5.4.6	Luas Areal dan Produksi Tanaman Tebu di kabupaten Pati dirinci Tiap Kecamatan Tahun 2016	189
Tabel : 5.4.7	Luas Areal dan Produksi Tanaman Mete di kabupaten Pati dirinci Tiap Kecamatan Tahun 2016	190
Tabel : 5.4.8	Luas Areal dan Produksi Tanaman Kakao di kabupaten Pati dirinci Tiap Kecamatan Tahun 2016	191
Tabel : 5.4.9	Luas Areal dan Produksi Tanaman Tembakau di Kabupaten Pati dirinci Tiap Kecamatan Tahun 2016	192
Tabel : 5.5.1	Luas Hutan Negara , Perkebunan Besar / Swasta Hutan Rakyat / Kebun Rakyat dan Produksi Kayu Rakyat di Kabupaten Pati Tiap Kecamatan Tahun 2016	193

Tabel : 5.5.2	Luas Area Hutan Mangrove di Kabupaten Pati Tiap Kecamatan 2016	194
Tabel : 5.5.3	Jumlah Kelompok Tani Kehutanan dan Perkebunan Menurut Kelas Kemampuan Tiap Kecamatan Tahun 2016	195
Tabel : 5.5.4	Luas Lahan Kritis Menurut Kriteria Kritis dan Kecamatan di Kabupaten Pati Tahun 2016	196
Tabel : 5.5.5	Produksi Kayu dan Penggunaan Lahan di Perhutani KPH Pati dirinci Menurut Jenisnya Tahun 2012-2016	197
Tabel : 5.6.1	Pemilik dan Jumlah Ternak/Unggas di Kabupaten Pati dirinci Tiap Jenis Ternak/Unggas Tiap Kecamatan Tahun 2016	199
Tabel : 5.6.2	Pemotongan Ternak di RPH Pemerintah Kabupaten Pati dirinci Menurut Jenis Ternak Tiap Bulan Tahun 2016	202
Tabel : 5.6.3	Pemotongan Ternak di RPH Swasta Kabupaten Pati dirinci Menurut Jenis Ternak Tiap Bulan Tahun 2016	203
Tabel : 5.6.4	Pemotongan Ternak di Luar RPH di Kabupaten Pati Menurut Jenis Ternak Tiap Bulan Tahun 2016	204
Tabel : 5.6.5	Pemotongan Ternak yang Tercatat di Kabupaten Pati dirinci Menurut Jenis Ternak Tiap Bulan Tahun 2016	205
Tabel : 5.6.6	Pemotongan Ternak Sapi Betina di RPH Pati dan Wedarijaksa dirinci Tiap Bulan Tahun 2016	206
Tabel : 5.6.7	Produksi Telur dan Populasi Ayam Dewasa Bertelur Tiap Kecamatan Tahun 2016	207
Tabel : 5.6.8	Perkiraan Pemotongan Ayam dan Itik yang Tidak Tercatat dan Produksinya Tiap Kecamatan Tahun 2016	208

Tabel : 5.7.1	Produksi Ikan Laut Segar Per TPI Kabupaten Pati Tahun 2016	209
Tabel : 5.7.2	Nilai Produksi Ikan segar Budidaya Tambak Menurut Jenis Ikan Per Kecamatan Kabupaten Pati Tahun 2016 (000Rp)	212
Tabel : 5.7.3	Jumlah, Nilai Produksi Serta Harga Rata-Rata Per Kg Ikan Laut Basah di Kab Pati dirinci Menurut Jenis Ikan Tahun 2016	214
Tabel : 5.7.4	Jumlah dan Nilai Produksi Ikan Basah Hasil Pelelangan Ikan Laut Segar di Kabupaten Pati Tiap Bulan Tahun 2016	215
Tabel : 5.7.5	Jumlah Nelayan, Sarana Penangkapan dan Jumlah Alat Tangkap Ikan Serta Tempat Pengawet Ikan di Kabupaten Pati Tahun 2016	218
Tabel : 6.1.1	Banyaknya Perusahaan Usaha Industri Besar dan Sedang di Kabupaten Pati dirinci Menurut Jenis Industri Tiap Kecamatan Tahun 2016	232
Tabel : 6.1.2	Banyaknya Usaha Rumah Tangga/Kelompok Potensi di Kabupaten Pati dirinci Menurut Kecamatan Tahun 2016	235
Tabel : 6.2.1	Banyaknya Pelanggan, serta Minum yang di Salurkan dari Badan Pengelola Air Minum Kab Pati dirinci Menurut Kategori Pelanggan Tahun 2016	237
Tabel : 6.3.1	Banyak Pelanggan Listrik Tiap Kecamatan di Pati dirinci Menurut Daya yang Terpasang Tahun 2016	238
Tabel : 7.1.1	Panjang Jalan Kabupaten Pati dirinci Menurut Status Jalan Tahun 2016	245
Tabel : 7.2.1	Arus Kunjungan Isi Kotor (Gt) dan Bungkar Muat Kapal di Pelabuhan Juwana Kabupaten Pati dirinci Perbulan Tahun 2016	247

Tabel : 7.2.2	Arus Kunjungan Isi Kotor (Gt) dan Bongkar Kapal Nelayan di Pelabuhan Juwana Kabupaten Pati dirinci Per Bulan Tahun 2016	248
Tabel : 7.3.1	Banyaknya Hotel di Kabupaten Pati dirinci Menurut Kecamatan Tahun 2014-2016	249
Tabel : 7.3.2	Banyaknya Kamar dan Tempat Tidur Hotel di Kabupaten Pati Tahun 2016	250
Tabel : 7.3.3	Banyaknya Tenaga Kerja Hotel di Kabupaten Pati dirinci Menurut Status Tahun 2016	251
Tabel : 7.3.4	Banyaknya Tenaga Kerja Hotel Di Kabupaten Pati dirinci Menurut Pendidikan Tahun 2016	252
Tabel : 7.4.1	Banyaknya Kendaraan Bermotor yang Terdaftar Pada Unit Pelayanan Pendapatan Daerah Kabupaten Pati Tahun 2016	253
Tabel : 7.4.2	Banyaknya Kendaraan Bermotor Wajib Uji Menurut Jenis Kendaraan Tahun 2016	254
Tabel : 7.5.1	Banyaknya Pengunjung Obyek Wisata di Kabupaten pati Menurut Nama Obyek Wisata Tahun 2014-2016	255
Tabel : 7.6.1	Banyaknya Kantor Pos / Pos Pembantu dan Produk Layanan Pos dirinci Menurut kecamatan Tahun 2016	257
Tabel : 8.1	Indeks Harga Konsumen (IHK) di Kabupaten Pati, Tahun 2016 (Tahun dasar 2012= 100)	264
Tabel : 8.2	Persentase Perubahan Indeks Harga Konsumen (IHK) di Kabupaten Pati, Tahun 2016 (Tahun Dasar 2012 = 100)	266
Tabel : 8.3	Besarnya Andil Inflasi (%) di Kabupaten Pati Tahun 2016 (Tahun Dasar 2007 = 100)	268
Tabel : 8.4	Banyaknya Pasar di Kabupaten Pati dirinci Menurut Jenisnya Tiap Kecamatan Tahun 2016	271

Tabel : 8.5	Banyaknya Pasar dirinci Menurut Jenisnya di Kabupaten Pati Tahun 2015 – 2016	272
Tabel : 8.6.1	Jumlah SIUP yang Diterbitkan Menurut Klasifikasi Usaha Dirinci Per Bulan Tahun 2016	273
Tabel : 9.1	Rencana dan Realisasi Pendapatan Pemerintah Daerah Kabupaten Pati Anggaran 2016	278
Tabel : 9.2	Rencana dan Realisasi Anggaran Belanja Daerah Kabupaten Pati Tahun Anggaran 2016	281
Tabel : 9.3	Banyaknya Nasabah Bank PD BKK dirinci Menurut Kecamatan Tahun 2016	283
Tabel : 9.4	Banyaknya Koperasi (KUD) yang Aktif di Kabupaten Pati Menurut Jenis, Jumlah Anggota, dan Besarnya Modal Tahun 2016	284
Tabel : 9.5	Besarnya Volume Usaha, dan SHU Tiap Koperasi di Kabupaten Pati Tahun 2016	285
Tabel : 10.1.1	Produk Domestik Regional Bruto Menurut Lapangan Usaha Atas Dasar Harga Berlaku Tahun 2014 - 2016 (Juta Rupiah)	291
Tabel : 10.1.2	Produk Domestik Regional Bruto Menurut Lapangan Usaha Atas Dasar Harga Konstan Tahun 2014 - 2016 (Juta Rupiah)	293
Tabel : 10.2.1	Indeks Perkembangan Produk Domestik Regional Bruto Menurut Lapangan Usaha Atas Dasar Harga Berlaku Tahun 2014 - 2016	295
Tabel : 10.2.2	Indeks Perkembangan Produk Domestik Regional Bruto Menurut Lapangan Usaha Atas Dasar Harga Konstan Tahun 2014 - 2016	296

Tabel : 10.2.3	Distribusi Presentase Produk Domestik Regional Bruto Menurut Lapangan Usaha Atas Dasar Harga Berlaku Tahun 2014 - 2016	297
Tabel : 10.2.4	Laju Pertumbuhan Produk Regional Bruto Menurut Lapangan Usaha Atas Dasar Harga Konstan Tahun 2014 - 2016	298
Tabel : 10.2.5	Indeks Implisit Produk Domestik Regional Bruto Menurut Lapangan Usaha Tahun 2014 - 2016	299
Tabel : 11.1	Jumlah Penduduk menurut Kabupaten/Kota di Provinsi Jawa Tengah (ribu), 2012-2016	305
Tabel : 11.2	Produk Domestik Regional Bruto Atas Dasar Harga Berlaku menurut Kabupaten/Kota di Provinsi Jawa Tengah (miliar rupiah), 2013-2016	305
Tabel : 11.3	Produk Domestik Regional Bruto Atas Dasar Harga Konstan 2010 menurut Kabupaten/Kota di Provinsi Jawa Tengah (miliar rupiah), 2013-2016	309
Tabel : 11.4	Laju Pertumbuhan Produk Domestik Regional Bruto Atas Dasar Harga Konstan 2010 menurut Kabupaten/Kota di Provinsi Jawa Tengah (persen), 2013-2016	311
Tabel : 11.5	Jumlah Penduduk Miskin menurut Kabupaten/Kota di Provinsi Jawa Tengah (ribu), 2012-2016	313
Tabel : 11.6	Persentase Penduduk Miskin menurut Kabupaten/Kota di Provinsi Jawa Tengah (ribu), 2012-2016	315
Tabel : 11.7	Indeks Pembangunan Manusia menurut Kabupaten/Kota di Provinsi Jawa Tengah (ribu), 2012-2016	317

<https://patikab.bps.go.id>

DAFTAR GAMBAR

List of Figures

	Halaman/ Page
Gambar 1.1. Luas Wilayah menurut fungsi lahan Tiap Kecamatan Tahun 2016 <i>Land Area by function and district 2016</i>	8
Gambar 1.2. Persentase Penggunaan Lahan di Kabupaten Pati Tahun 2016 <i>Percentage of the Use of Land in Pati regency, 2016</i>	9
Gambar 3.1. Jumlah Penduduk Tahun 2012– 2016 <i>Number of Population 2012 -2016</i>	45
Gambar 3.2. Angka Kelahiran dan Kematian Tahun 2009-2016 <i>Crude Birth Rate (CBR) and Crude Death Rate (CDR) 2009-2016</i>	46
Gambar 4.1. Banyaknya Sekolah SD, SLTP, dan SLTA Tahun 2009 - 2016 <i>Number of Elementary, Junior and High School in 2009 – 2016</i>	100
Gambar 4.2. Banyaknya Murid SD, SLTP, dan SLTA Tahun 2009 - 2016 <i>Number of Pupils at Elementary, Junior and Senior High School in 2009 – 2016</i>	101
Gambar 4.3. Banyaknya Guru SD, SLTP, dan SLTA Tahun 2009 - 2016 <i>Number of Teacher Elementary, Junior and Senior High School in 2009 – 2016</i>	102
Gambar 4.4. Banyaknya Peserta KB Baru Menurut Jenis Alat Tahun 2016 <i>Number of New Family Planning Acceptor by Contraception Tools in 2016</i>	114
Gambar 4.5. Peserta KB Aktif Tahun 2016 <i>Participant of Family Planning Active in 2016</i>	114
Gambar 4.6. Sarana Peribadatan Tahun 2016 <i>Worship Facilities in 2016</i>	128
Gambar 5.1. Luas Panen Padi, Jagung dan Ketela Pohon Tahun 2012 – 2016 <i>Harvested Area of Paddy, Maize and Cassava in 2012 – 2016</i>	168
Gambar 5.2. Produksi Padi, Jagung dan Ketela Pohon Tahun 2012 - 2016 <i>Production of Paddy, Maize and Cassava in 2012 – 2016</i>	169
Gambar 7.1. Panjang Jalan Menurut Kondisi Jalan Tahun 2009 – 2016 <i>Length of Road by Condition 2009 – 2016</i>	246
Gambar 8.1. Grafik Indeks Harga Konsumen di Kabupaten Pati 2012-2016 <i>Graph of Consumer Price Indices at Pati Regency 2012-2016</i>	270

PENJELASAN UMUM

Tanda-tanda, satuan-satuan dan lain-lainnya yang digunakan dalam publikasi ini, adalah sebagai berikut:

Symbols, measurement unit and other acronyms which are used in this publication are follows:

1. TANDA-TANDA / SYMBOLS

Data belum tersedia / <i>Data not yet available</i>	: ...
Data tidak tersedia / <i>Data not available</i>	: -
Data dapat diabaikan / <i>Data negligible</i>	: 0
Tanda desimal / <i>Desimal point</i>	: ,
Angka sementara / <i>Preliminary figures</i>	: x
Angka sangat sementara / <i>Very Preliminary figures</i>	: xx
Angka sangat-sangat sementara / <i>Very Very Preliminary figures</i>	: xxx
Angka diperbaiki / <i>Revised figures</i>	: r
Angka perkiraan / <i>Estimate figures</i>	: e
Data tidak dapat ditampilkan / <i>Not applicable</i>	: NA

2. SATUAN / UNITS

kilometer (km) / <i>kilometres (km)</i>	: 1.000 meter (m)
meter (m) / <i>metres (m)</i>	: 1.000 milimeter (mm)
hektar (ha) / <i>hectare (ha)</i>	: 10.000 meter persegi (m ²)
kuintal (ku) / <i>quintal (ql)</i>	: 100 kg
liter / <i>litre</i>	: 0,8 kg
ton / <i>ton</i>	: 1.000 kg

Satuan lain : buah, butir, pucuk/helai/lembar, hari, orang, ekor, pulsa, rupiah, persen (%), derajat celcius (°C).

Other units : unit, number, pieces, day, person, head, pulsa, rupiahs, percent (%), Celcius (°C).

Jumlah hari hujan di Kabupaten Pati, Tahun 2016

*Number of Rainy Days in Pati Regency,
2016*

116 Hari
Days

Curah hujan
Precipitations

2.142 mm³

Luas wilayah
Land Area

1.503,68 Km²

PENJELASAN TEKNIS

1. Secara astronomis Kabupaten Pati terletak antara $6^{\circ}25'$ – $7^{\circ}00'$ lintang selatan dan antara $100^{\circ}50'$ - $111^{\circ}15'$ bujur timur.
2. Berdasarkan posisi geografisnya, Kabupaten Pati memiliki batas-batas: Utara – Kab. Jepara dan Laut Jawa Selatan – Kab. Grobogan dan Blora Barat – Kab. kudu dan Jepara Timur – Kab. Rembang dan Laut Jawa.
3. Berdasarkan hasil EPT Tahun 2002, luas wilayah Kabupaten Pati adalah 150 368 Ha yang terdiri dari 59 332 Ha lahan sawah, 66 086 Ha lahan bukan sawah dan 24 950 Ha lahan bukan pertanian.

TECHNICAL NOTES

1. *Astronomically, Pati Regency is located between $6^{\circ}25'$ - $7^{\circ}00'$ south latitude and between $100^{\circ}50'$ - $111^{\circ}15'$ east longitude.*
2. *Based on its geographic position, Pati Regency has the following boundaries: North – Jepara Regency and the Java Sea South - Grobogan and Blora Regency West - Kudus and Jepara Regency East – Rembang Regency and Java Sea.*
3. *Based on the EPT in 2002, Pati Regency area is 150 368 ha consisting of 59 332 hectares of wetland, 66 086 hectares of dryland and 24 950 hectares of non-agricultural land.*

Tabel 1.1 Luas Wilayah Menurut Kecamatan di Kabupaten Pati, 2016
Table 1.1 *Total Area by Subdistrict in Pati Regency, 2016*

Kecamatan/ <i>Subdistrict</i>	Luas Wilayah <i>Land Area</i>	Lahan Pertanian		Lahan Bukan Pertanian/ <i>Non- agricultural Land</i>
		Lahan Sawah/ <i>Wetland Area</i>	Lahan Pertanian Bukan Sawah/ <i>Non-wetland Area</i>	
(1)	(2)	(3)	(4)	(5)
010 Sukolilo	15 874	7 253	4 825	3 796
020 Kayen	9 603	4 937	2 365	2 301
030 Tambakromo	7 247	2 947	2 979	1 321
040 Winong	9 994	4 221	3 720	2 053
050 Pucakwangi	12 283	5 023	6 345	915
060 Jaken	6 852	3 595	2 355	902
070 Batangan	5 066	2 088	2 121	857
080 Juwana	5 593	1 536	2 956	1 101
090 Jakenan	5 304	3 963	268	1 073
100 Pati	4 249	2 558	270	1 421
110 Gabus	5 551	4 075	108	1 368
120 Margorejo	6 181	2 721	2 428	1 131
130 Gembong	6 730	823	4 675	1 232
140 Tlogowungu	9 446	1 829	6 114	1 503
150 Wedarijaksa	4 085	2 178	874	1 033
160 Trangkil	4 284	1 040	2 246	998
170 Margoyoso	5 997	1 265	3 055	1 677
180 Gunungwungkal	6 180	1 627	2 983	1 570
190 Cluwak	6 931	1 344	3 841	1 757
200 Tayu	1 266	2 184	1 309	1 266
210 Dukuhseti	8 159	2 063	4 616	1 480
<i>Jumlah/ Total</i>	150 368	59 299	60 314	30 755

Sumber: Dinas Pertanian Kabupaten Pati/
Source: Department of Agriculture of Pati Regency

Tabel 1.2 Jumlah Curah Hujan dan Hari Hujan Menurut Bulan di Kabupaten Pati, 2016
Table 1.2 Number of Precipitations and Rainy Days by Month in Pati Regency, 2016

Bulan <i>Month</i>	Rata-Rata Kabupaten per Bulan <i>Average by Regency</i>	
	Curah Hujan (Mm) <i>Precipitations (Mm)</i>	Hari Hujan (Hari) <i>Rainy Days (day)</i>
(1)	(2)	(3)
1. Januari	209	14
2. Pebruari	277	16
3. Maret	165	9
4. April	179	10
5. Mei	127	8
6. Juni	123	8
7. Juli	96	7
8. Agustus	64	5
9. September	100	8
10. Oktober	284	8
11. November	238	10
12. Desember	280	13

Sumber: Dinas Pertanian dan Peternakan Kabupaten Pati
Source: Department of Agriculture and Livestock of Pati Regency

Tabel : 1.3 Jarak Antar Ibukota Kecamatan dalam Wilayah Kabupaten Pati
Table Intercity Distance of Subdistrict Town in Pati Regency (Km)

SUKOLILO	-	10	15	23	39	42	49	39	33	27	19	31	41	33	36	38	45	60	66	54	62
KAYEN	10	-	6	13	29	32	39	29	23	17	9	21	31	23	26	28	35	50	56	44	52
TAMBAKROMO	15	6	-	8	24	27	34	24	18	14	4	18	28	20	23	24	32	47	53	41	49
WINONG	23	13	8	-	16	9	36	9	10	14	4	18	28	20	23	25	32	47	53	41	49
PUCAKWANGI	39	29	24	16	-	18	28	18	9	30	23	34	44	36	39	41	48	63	69	57	65
JAKEN	42	32	27	9	18	-	8	18	9	30	23	34	44	36	39	41	48	63	69	57	65
BATANGAN	49	39	34	36	28	8	-	10	17	22	32	26	36	28	31	33	40	55	61	49	57
JUWANA	39	29	24	9	18	18	10	-	9	12	22	16	26	18	21	23	30	45	51	39	47
JAKENAN	33	23	18	10	9	9	17	9	-	21	14	25	35	27	30	32	39	54	60	48	56
PATI	27	17	14	14	30	30	22	12	21	-	10	4	14	6	9	11	18	33	39	27	36
GABUS	19	9	4	4	23	23	32	22	14	10	-	14	24	16	19	21	28	43	49	37	45
MARGOREJO	31	21	18	18	34	34	26	16	25	4	14	-	18	10	13	15	22	37	43	31	39
GEMBONG	41	31	28	28	44	44	36	26	35	14	24	18	-	16	23	25	32	47	53	41	49
TLOGOWUNGU	33	23	20	20	36	36	28	18	27	6	16	10	16	-	15	17	24	39	45	33	41
WEDARIJAKSA	36	26	23	23	39	39	31	21	30	9	19	13	23	15	-	2	9	24	30	18	26
TRANGKIL	38	28	24	25	41	41	33	23	32	11	21	15	25	17	2	-	7	13	19	16	15
MARGOYOSO	45	35	32	32	48	48	40	30	39	18	28	22	32	24	9	7	-	15	21	9	17
GUNUNGWUNGKAL	60	50	47	47	63	63	55	45	54	33	43	37	47	39	24	13	15	-	18	6	14
CLUWAK	66	56	53	53	69	69	61	51	60	39	49	43	53	45	30	19	21	18	-	12	20
TAYU	54	44	41	41	57	57	49	39	48	27	37	31	41	33	18	16	9	6	12	-	8
DUKUHSETI	62	52	49	49	65	65	57	47	56	36	45	39	49	41	26	15	17	14	20	8	-
KECAMATAN	SUKOLILO	KAYEN	TAMBAKROMO	WINONG	PUCAKWANGI	JAKEN	BATANGAN	JUWANA	JAKENAN	PATI	GABUS	MARGOREJO	GEMBONG	TLOGOWUNGU	WEDARIJAKSA	TRANGKIL	MARGOYOSO	GUNUNGWUNGKAL	CLUWAK	TAYU	DUKUHSETI

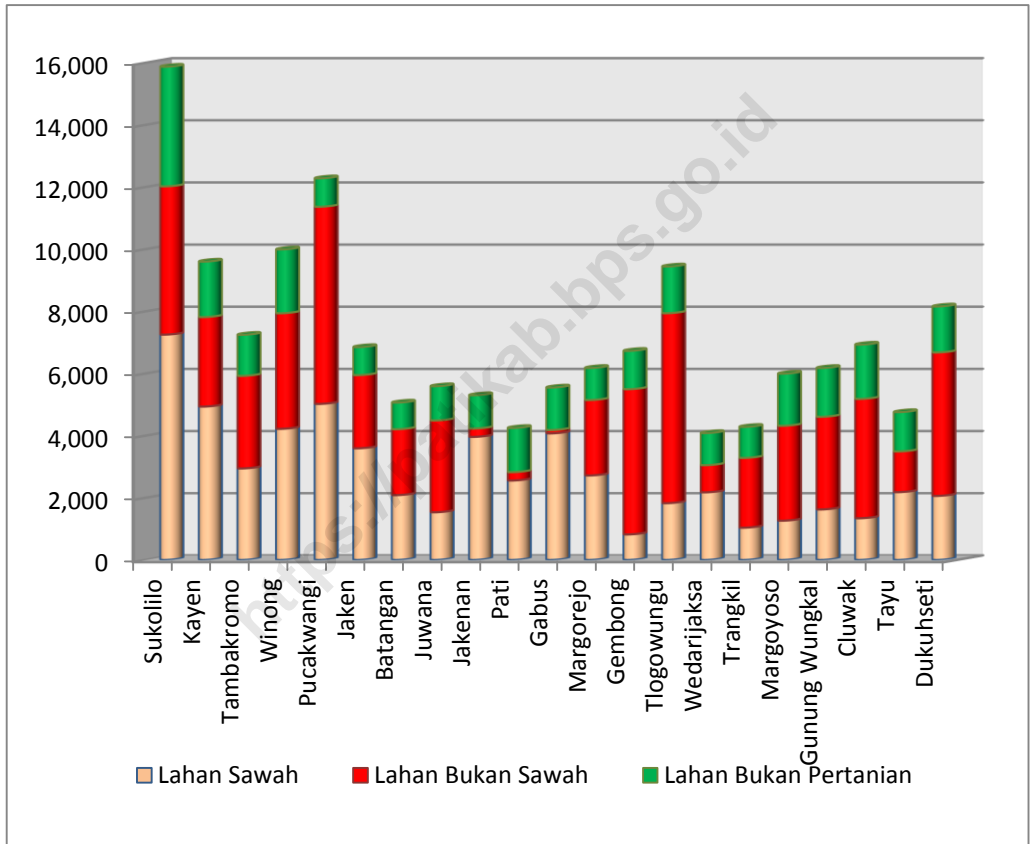
Sumber: BPS Kabupaten Pati
 Source: BPS-Statistics Pati Regency

Tabel : 1.4 Rata-rata Ketinggian Kecamatan Dalam Wilayah Kabupaten Pati
Table Altitude Average of Subdistrict in Pati Regency (Km)

Kecamatan/ Subdistrict	Tinggi tempat (m dpl)/Altitude of Land (m)		
	Tertinggi/ Highest	Terendah/ Lowest	Rata-rata/ Average
(1)	(2)	(3)	(4)
010 Sukolilo	262	5	85.69
020 Kayen	245	5	67.71
030 Tambakromo	375	13	79.22
040 Winong	320	6	33.73
050 Pucakwangi	223	15	51.15
060 Jaken	53	15	30.05
070 Batangan	18	2	9.00
080 Juwana	9	2	4.86
090 Jakenan	26	4	12.83
100 Pati	21	4	11.83
110 Gabus	8	2	3.92
120 Margorejo	123	5	34.39
130 Gembong	298	107	219.36
140 Tlogowungu	624	38	172.87
150 Wedarijaksa	18	2	10.50
160 Trangkil	90	2	19.06
170 Margoyoso	113	2	21.59
180 Gunungwungkal	600	49	214.67
190 Cluwak	467	6	205.00
200 Tayu	61	1	12.90
210 Dukuhseti	72	2	12.67

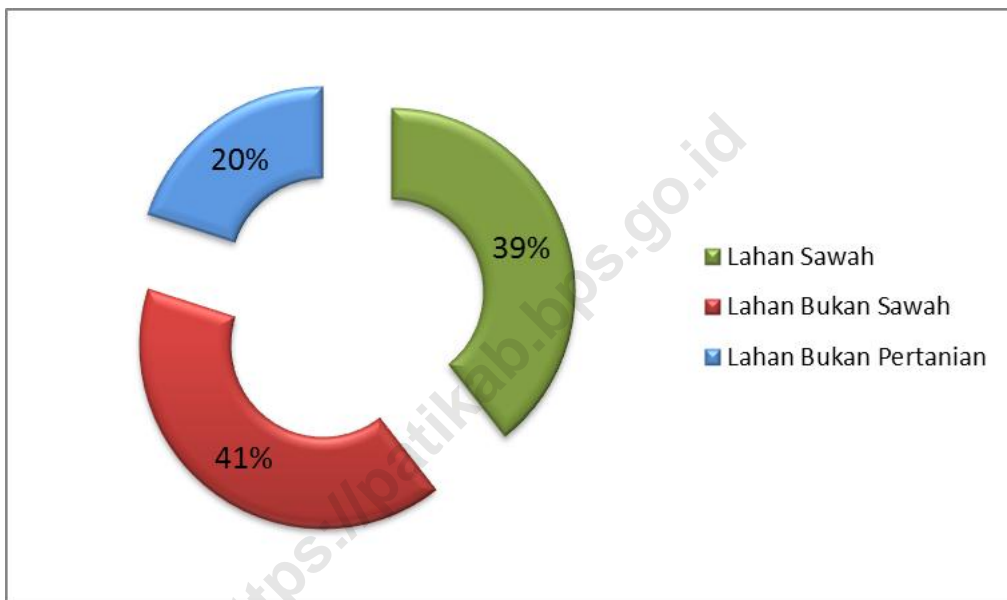
Sumber: BPS Kabupaten Pati
 Source: BPS-Statistics Pati Regency

Gambar: 1.1 Luas Wilayah Menurut Fungsi Lahan Tiap Kecamatan, 2016
Figure Land Area by Function and Subdistrict, 2016



Sumber: BPS Kabupaten Pati
 Source: BPS-Statistics Pati Regency


Gambar: 1.2 **Persentase Penggunaan Lahan di Kabupaten Pati, 2016**
Figure *Percentage of the Use of Land in Pati Regency, 2016*



Sumber: BPS Kabupaten Pati
Source: BPS-Statistics Pati Regency

Jumlah Pegawai Negeri Sipil Menurut Golongan Kepangkatan di Kabupaten Pati, 2016

Number of Civil Servants by Hierarchy in Pati Regency, 2016



PENJELASAN TEKNIS

1. Secara administrasi, sejak tahun 2006 Kabupaten Pati terdiri dari 21 kecamatan, 401 desa dan 5 kelurahan.
2. Desa atau yang disebut dengan nama lain (selanjutnya disebut sebagai desa) adalah kesatuan masyarakat hukum yang memiliki batas-batas wilayah dan berwenang untuk mengatur dan mengurus kepentingan masyarakat setempat berdasarkan asal-usul dan adat-istiadat setempat yang diakui dan dihormati dalam Sistem Pemerintahan Negara Kesatuan Republik Indonesia (UU No. 32 Tahun 2004). Kepala desa dipilih secara langsung oleh masyarakat di desa tersebut.

TECHNICAL NOTES

1. *Administratively, since 2006 Pati Regency made up of 21 districts, 401 villages and 5 urban villages.*
2. *Village or that is called by another terms (hereinafter referred to as village) is the unity of the legal community who have territorial boundaries and the authority to regulate and manage the interests of local communities based on the origin and local customs that are acknowledged and respected within the Unitary System of Government Republic of Indonesia (Law No. 32 Year 2004). The village head is directly elected by the people in the village.*

3. Kelurahan adalah suatu wilayah yang dipimpin oleh seorang Lurah sebagai perangkat daerah kabupaten dan atau daerah kota di bawah kecamatan (UU No. 32 Tahun 2004). Lurah diangkat oleh Bupati/Walikota

3. *Kelurahan is an area that is led by a village chief (Lurah) as an apparatus of regency and or city under the district (Law No. 32 Year 2004). Lurah appointed by the Regent/Mayor.*

<https://patikab.bps.go.id>

Tabel : 2.1 Pembagian Wilayah Administrasi Kabupaten Pati
Table Menurut Kecamatan, 2016
Administrative Area by Subdistrict in Pati Regency, 2016

Kecamatan <i>Subdistrict</i>	Jumlah Desa/ Kelurahan <i>Number of Villages</i>	Jumlah RT <i>Number of RT</i>	Jumlah RW <i>Number of RW</i>
(1)	(2)	(3)	(4)
010 Sukolilo	16	478	86
020 Kayen	17	433	70
030 Tambakromo	18	341	63
040 Winong	30	474	81
050 Pucakwangi	20	333	68
060 Jaken	21	311	81
070 Batangan	18	273	53
080 Juwana	29	370	88
090 Jakenan	23	356	59
100 Pati	29*	569	99
110 Gabus	24	401	76
120 Margorejo	18	318	65
130 Gembong	11	267	82
140 Tlogowungu	15	322	70
150 Wedarijaksa	18	340	58
160 Trangkil	16	374	60
170 Margoyoso	22	336	80
180 Gunungwungkal	15	241	47
190 Cluwak	13	310	77
200 Tayu	21	395	75
210 Dukuhseti	12	343	46
Jumlah/ Total	406	7 585	1 484

Sumber: Bagian Pemerintahan Pemerintah Daerah Pati

Source: Governmental Division of Pati Regency Office

Catatan/Note: *5 kelurahan dan 24 desa/5 kelurahan and 24 villages

Tabel : 2.2.1 Jumlah Desa/Kelurahan di Kabupaten Pati Menurut Kecamatan dan Tingkat Perkembangan, 2016
Table *Number of Villages in Pati Regency by Subdistrict and Development Classification, 2016*

Kecamatan/ Subdistrict	Jumlah Desa/Kelurahan/ Number of Villages	Klasifikasi Desa / Kelurahan/ Villages Classification		
		Swadaya	Swakarya	Swasembada
(1)	(2)	(3)	(4)	(5)
010 Sukolilo	16	-	-	16
020 Kayen	17	-	-	17
030 Tambakromo	18	-	-	18
040 Winong	30	7	-	23
050 Pucakwangi	20	20	-	-
060 Jaken	21	-	-	-
070 Batangan	18	-	-	18
080 Juwana	29	-	-	29
090 Jakenan	23	-	-	23
100 Pati	29*	-	-	29
110 Gabus	24	1	10	13
120 Margorejo	18	-	-	-
130 Gembong	11	-	-	11
140 Tlogowungu	15	-	-	15
150 Wedarijaksa	18	-	-	18
160 Trangkil	16	16	-	-
170 Margoyoso	22	22	-	-
180 Gunungwungkal	15	-	6	9
190 Cluwak	13	-	-	13
200 Tayu	21	-	-	21
210 Dukuhseti	12	-	-	12
Jumlah / Total	406	66	16	285

Sumber: Bagian Pemerintahan Pemerintah Daerah Kabupaten Pati

Source : *Governmental Division of Pati Regency Office*

Catatan/Note: *5 kelurahan dan 24 desa (5 kelurahan and 24 villages)

Tabel: 2.2.2 Jumlah Kantor Desa dan Balai Desa di Kabupaten Pati Menurut Kecamatan, 2016
Table *Number of Village Offices and Village Buildings in Pati Regency by Subdistrict, 2016*

Kecamatan/ Subdistrict	Jumlah Desa/Kelurahan/ Number of Village	Desa / Kelurahan/ Village	
		Yg Ada Kantor Desa/ Village Office	Yg Ada Balai Desa/ Village Building
(1)	(2)	(3)	(4)
010 Sukolilo	16	16	16
020 Kayen	17	17	17
030 Tambakromo	18	18	18
040 Winong	30	30	30
050 Pucakwangi	20	20	20
060 Jaken	21	21	21
070 Batangan	18	18	18
080 Juwana	29	29	29
090 Jakenan	23	23	23
100 Pati	29*	29	29
110 Gabus	24	24	24
120 Margorejo	18	18	18
130 Gembong	11	11	11
140 Tlogowungu	15	15	15
150 Wedarijaksa	18	18	18
160 Trangkil	16	16	16
170 Margoyoso	22	22	22
180 Gunungwungkal	15	15	15
190 Cluwak	13	13	13
200 Tayu	21	21	21
210 Dukuhseti	12	12	12
Jumlah / Total	406	406	406

Sumber: Bagian Pemerintahan Pemerintah Kabupaten Pati

Source: *Governmental Division of Pati Regency Office*

Catatan/Note: *5 kelurahan dan 24 desa/5 kelurahan and 24 villages

Tabel : 2.3
Table

Jumlah Anggota Linmas di Kabupaten Pati Menurut Kecamatan, 2016
Number of Civil Defense Members in Pati Regency by Subdistrict, 2016

Kecamatan/ <i>Subdistrict</i>	Laki-Laki/ <i>Male</i>	Perempuan/ <i>Female</i>	Jumlah/ <i>Total</i>
(1)	(2)	(3)	(3)
010 Sukolilo	514	5	519
020 Kayen	382	5	387
030 Tambakromo	403	1	404
040 Winong	416	3	419
050 Pucakwangi	519	6	525
060 Jaken	227	1	228
070 Batangan	187	3	190
080 Juwana	405	-	405
090 Jakenan	455	5	460
100 Pati	532	2	534
110 Gabus	1 100	53	1 153
120 Margorejo	392	-	392
130 Gembong	510	36	546
140 Tlogowungu	403	8	411
150 Wedarijaksa	384	2	386
160 Trangkil	373	2	375
170 Margoyoso	475	-	475
180 Gunungwungkal	418	8	426
190 Cluwak	222	12	234
200 Tayu	539	13	552
210 Dukuhseti	408	2	410
Jumlah / <i>Total</i>	9 264	167	9 431

Sumber: Kantor Satuan Polisi Pamong Praja Kabupaten Pati
Source : Office of The Municipal Police of Pati Regency

Tabel : 2.4 Jumlah Akta, Surat Kenal Lahir dan Pengesahan/Pengakuan Anak di Kabupaten Pati, 2016
Table *Number of Certificates, Letter of Birth and Child Adoption of Pati Regency, 2016*

Bulan/ Month	Akta Kelahiran/ <i>Birth Certificate</i>		Akta Perkawinan/ <i>Marriage Certificate</i>		Akta Perceraian/ <i>Divorce Certificate</i>	
	Tepat Waktu	Terlambat > 60 hari	Tepat Waktu	Terlambat > 60 hari	Tepat Waktu	Terlambat
(1)	(2)	(3)	(4)	(5)	(6)	(7)
1. Januari	1 090	587	14	0	3	1
2. Pebruari	1 185	635	7	1	4	1
3. Maret	1 212	657	4	0	1	0
4. April	1 447	685	8	0	5	1
5. Mei	1 413	514	22	0	0	2
6. Juni	1 819	762	7	1	6	0
7. Juli	1 137	600	20	0	0	1
8. Agustus	1 454	963	12	1	1	0
9. September	1 090	737	41	0	1	0
10. Oktober	1 257	807	13	0	2	1
11. Nopember	1 169	741	21	0	1	1
12. Desember	1 276	655	27	1	3	0
Jumlah/ Total	15 549	8 343	196	4	27	8

Sumber: Dinas Kependudukan dan Pencatatan Sipil Kabupaten Pati
 Source : *Registry Office of Pati Regency*

Tabel : 2.4 Lanjutan
Table Continued

Bulan/ Month	Akta Kematian/ <i>Death Certificate</i>		Pengangkatan Anak/ <i>Child Adoption</i>	Pengakuan Anak/ <i>Child Acknowledgment</i>
	Tepat Waktu	Terlambat > 60 hari		
(1)	(8)	(9)	(10)	(11)
1. Januari	112	174	0	0
2. Pebruari	140	191	0	0
3. Maret	161	216	0	0
4. April	159	217	0	0
5. Mei	126	193	0	0
6. Juni	138	185	0	1
7. Juli	110	141	0	0
8. Agustus	152	239	0	1
9. September	121	264	0	0
10. Oktober	171	288	0	0
11. Nopember	118	147	0	1
12. Desember	99	107	0	1
Jumlah/ <i>Total</i>	1 607	2 362	0	4

Sumber: Dinas Kependudukan dan Pencatatan Sipil Kabupaten Pati
 Source: Registry Office of Pati Regency

Tabel : 2.4 Lanjutan
Table Continued

Bulan/ Month	Kutipan II dan Seterusnya Akta Kelahiran	Pengesahan Anak	Perubahan Nama	Surat Keterangan
(1)	(12)	(13)	(14)	(15)
1. Januari	4	-	-	2
2. Pebruari	2	-	-	1
3. Maret	3	-	1	-
4. April	4	-	-	-
5. Mei	2	-	-	-
6. Juni	5	-	-	-
7. Juli	3	-	-	-
8. Agustus	4	-	1	2
9. September	4	-	-	-
10. Oktober	4	-	1	1
11. Nopember	5	-	-	1
12. Desember	5	-	1	-
Jumlah/ Total	45	-	4	7

Sumber: Dinas Kependudukan dan Pencatatan Sipil Kabupaten Pati
 Source: Registry Office of Pati Regency

Tabel : 2.5.1 Jumlah Pegawai Negeri Sipil di Kabupaten Pati
 Menurut Instansi/Unit dan Golongan, 2016
Number of Civil Servants in Pati Regency by Institution and Group, 2016

Unit / Instansi/ Kantor <i>Institution</i>	Golongan/ Group				Jumlah/ <i>Total</i>
	I	II	III	IV	
(1)	(2)	(3)	(4)	(5)	(6)
1. SEKRETARIAT DAERAH KAB. PATI	3	66	110	22	201
2. SEKRETARIAT DPRD KAB. PATI	0	10	25	4	39
3. INSPEKTORAT	1	4	31	10	46
4. DINAS PEKERJAAN UMUM	42	306	115	8	471
5. DINAS KESEHATAN	22	303	701	45	1 071
6. DINAS PENDIDIKAN	50	493	2 799	4 280	7 622
7. DINAS PERTANIAN TANAMAN PANGAN DAN PETERNAKAN	3	23	136	22	184
8. DINAS PERHUBUNGAN KOMUNIKASI DAN INFORMATIKA	3	26	47	5	81
9. DINAS SOSIAL DAN TENAGA KERJA TRANSMIGRASI	0	9	62	10	81
10. DINAS KELAUTAN DAN PERIKANAN	2	25	47	12	86
11. DINAS KEHUTANAN DAN PERKEBUNAN	1	11	51	9	72
12. DINAS PERINDUSTRIAN DAN PERDAGANGAN	17	134	61	14	226
13. DINAS KOPERASI DAN USAHA MIKRO KECIL DAN MENENGAH	1	3	19	10	33
14. DINAS KEPENDUDUKAN DAN PENCATATAN SIPIL	0	12	23	6	41
15. DINAS PENDAPATAN PENGELOLAAN KEUANGAN DAN ASET DAERAH	0	17	75	12	104

Sumber: Badan Kepegawaian, Pendidikan dan Pelatihan Kabupaten Pati
 Source : Board of Employment, education and training of Pati Regency

Tabel : 2.5.1 Lanjutan
Table *Continued*

Unit / Instansi/ Kantor <i>Institution</i>	Golongan/ <i>Group</i>				Jumlah/ <i>Total</i>
	I	II	III	IV	
	(1)	(2)	(3)	(4)	
16. DINAS KEBUDAYAAN PARIWISATA PEMUDA DAN OLAH RAGA	1	6	18	8	33
17. BADAN PEMBERDAYAAN MASYARAKAT DAN DESA-	0	7	31	4	42
18. BADAN PEMBERDAYAAN PEREMPUAN DAN KELUARGA	0	4	96	24	124
19. BADAN PERENCANAAN PEMBANGUNAN DAERAH	0	9	31	9	49
20. BADAN PENANGGULANGAN BENCANA DAERAH	1	6	31	6	44
21. RSUD "RAA SOEWONDO"	0	3	25	6	34
22. BADAN KEPEGAWAIAN DAERAH	0	6	15	7	28
23. BADAN LINGKUNGAN HIDUP	6	154	431	60	651
24. RSUD "KAYEN"	1	51	90	7	149
25. SATUAN POLISI PAMONG PRAJA	0	65	50	2	117
26. KANTOR PENELITIAN DAN PENGEMBANGAN	0	1	18	3	22
27. KANTOR PELAYANAN & PERIJINAN TERPADU	0	6	14	2	22
28. KANTOR ARSIP DAN PERPUSTAKAAN DAERAH	1	11	13	3	28
29. KANTOR KESATUAN BANGSA POLITIK DAN PERLINDUNGAN MASYARAKAT	1	3	16	2	22
30. KANTOR KETAHANAN PANGAN	0	8	8	2	18

Sumber: Badan Kepegawaian, Pendidikan dan Pelatihan Kabupaten Pati
Source : Board of Employment, education and training of Pati Regency

Tabel : 2.5.1 Lanjutan
Table *Continued*

Unit / Instansi/ Kantor <i>Institution</i>	Golongan/ <i>Group</i>				Jumlah/ <i>Total</i>
	I	II	III	IV	
(1)	(2)	(3)	(4)	(5)	(6)
31. KECAMATAN SUKOLILO	1	11	12	3	27
32. KECAMATAN KAYEN	0	12	15	2	29
33. KECAMATAN TAMBAKROMO	0	13	11	2	26
34. KECAMATAN WINONG	0	18	9	3	30
35. KECAMATAN PUCAKWANGI	0	15	10	2	27
36. KECAMATAN JAKEN	1	12	7	2	22
37. KECAMATAN BATANGAN	0	11	10	3	24
38. KECAMATAN JUWANA	1	27	13	3	44
39. KECAMATAN JAKENAN	1	16	9	2	28
40. KECAMATAN PATI	0	23	13	3	39
41. KECAMATAN GABUS	0	10	9	2	21
42. KECAMATAN MARGOREJO	0	14	14	3	31
43. KECAMATAN GEMBONG	0	10	11	2	23
44. KECAMATAN TLOGOWUNGU	0	10	11	2	23
45. KECAMATAN WEDARIJAKSA	0	11	13	2	26
46. KECAMATAN TRANGKIL	2	10	13	2	27
47. KECAMATAN MARGOYOSO	0	15	12	2	29
48. KECAMATAN GUNUNGWUNGKAL	0	7	9	2	18
49. KECAMATAN CLUWAK	0	11	8	1	20
50. KECAMATAN DUKUHSETI	0	10	8	2	20
51. KECAMATAN TAYU	0	16	10	1	27

Sumber: Badan Kepegawaian, Pendidikan dan Pelatihan Kabupaten Pati
Source : Board of Employment, education and training of Pati Regency

Tabel : 2.5.1 Lanjutan
Table Continued

Unit / Instansi/ Kantor <i>Institution</i>	Golongan/ <i>Group</i>				Jumlah/ <i>Total</i>
	I	II	III	IV	
(1)	(2)	(3)	(4)	(5)	(6)
52. KELURAHAN KALIDORO	0	2	6	0	8
53. KELURAHAN PARENGGAN	0	2	7	0	9
54. KELURAHAN PATI LOR	0	2	7	0	9
55. KELURAHAN PATI KIDUL	0	3	5	0	8
56. KELURAHAN PATI WETAN	0	4	7	0	11
57. DIPERBANTUKAN DI KPU	0	0	4	1	5
Jumlah / Total	162	2 077	5 452	4 661	12 352

Sumber: Badan Kepegawaian, Pendidikan dan Pelatihan Kabupaten Pati
 Source : Board of Employment, education and training of Pati Regency

Tabel : 2.5.2
Table

Jumlah Pegawai Negeri Sipil di Kabupaten Pati
Menurut Unit/Instansi dan Tingkat Pendidikan, 2016
*Number of Regional Civil Servants in Pati Regency by Unit
and Level of Education, 2016*

UNIT / INSTANSI/ KANTOR <i>Institution</i>	Tingkat Pendidikan/ <i>Level of Education</i>						Jumlah/ <i>Total</i>
	SD/ ES	SLTP/ JHS	SLTA /SHS	Sar Mud	S-1/ D-4	S-2/ S-3	
(1)	(2)	(3)	(4)	(5)	(6)	(7)	(8)
1. SEKRETARIAT DAERAH KAB. PATI	8	6	67	13	69	38	201
2. SEKRETARIAT DPRD KAB. PATI	1	1	12	-	15	10	39
3. INSPEKTORAT	-	1	8	2	25	10	46
4. DINAS PEKERJAAN UMUM	34	101	235	13	72	16	471
5. DINAS KESEHATAN	12	27	203	486	279	64	1 071
6. DINAS PENDIDIKAN	24	132	580	595	5 712	577	7 620
7. DINAS PERTANIAN TANAMAN PANGAN DAN PETERNAKAN	2	3	43	24	102	10	184
8. DINAS PERHUBUNGAN KOMUNIKASI DAN INFORMATIKA	1	5	24	8	31	12	81
9. DINAS SOSIAL DAN TENAGA KERJA TRANSMIGRASI	1	5	21	13	29	12	81
10. DINAS KELAUTAN DAN PERIKANAN	-	1	28	7	38	12	86
11. DINAS KEHUTANAN DAN PERKEBUNAN	2	1	16	7	31	15	72
12. DINAS PERINDUSTRIAN DAN PERDAGANGAN	13	22	132	5	42	12	226
13. DINAS KOPERASI DAN USAHA MIKRO KECIL DAN MENENGAH	1	-	9	2	14	7	33
14. DINAS KEPENDUDUKAN DAN PENCATATAN SIPIL	1	-	10	5	15	10	41
15. DINAS PENDAPATAN PENGELOLAAN KEUANGAN DAN ASET DAERAH	-	3	14	10	51	26	104

Sumber: Badan Kepegawaian, Pendidikan dan Pelatihan Kabupaten Pati
Source : Board of Employment, education and training of Pati Regency

Tabel : 2.5.2
Table

Lanjutan
Continued

UNIT / INSTANSI/ KANTOR <i>Institution</i>	Tingkat Pendidikan/ <i>Level of Education</i>							Jumlah <i>Total</i>
	SD/ <i>ES</i>	SLTP/ <i>JHS</i>	SLTA <i>/SHS</i>	<i>D-3</i>	S-1/ <i>D-4</i>	S-2/ <i>S3</i>		
(1)	(2)	(3)	(4)	(5)	(6)	(7)	(8)	
16. DINAS KEBUDAYAAN PARIWISATA PEMUDA DAN OLAH RAGA	-	2	5	3	14	9	33	
17. BADAN PEMBERDAYAAN MASYARAKAT DAN DESA	1	-	11	2	21	7	42	
18. BADAN PEMBERDAYAAN PEREMPUAN DAN KELUARGA BERENCANA	-	-	52	7	51	15	125	
19. BADAN PERENCANAAN PEMBANGUNAN DAERAH	-	-	9	1	28	11	49	
20. BADAN PENANGGULANGAN BENCANA DAERAH	1	1	5	1	14	23	45	
21. RSUD "RAA SOEWONDO"	-	-	4	2	16	12	34	
22. BADAN KEPEGAWAIAN DAERAH	-	-	4	2	15	7	28	
23. BADAN LINGKUNGAN HIDUP	2	10	144	273	172	50	651	
24. RSUD "KAYEN"	-	1	7	75	57	9	149	
25. SATUAN POLISI PAMONG PRAJA	1	4	86	4	17	5	117	
26. KANTOR PENELITIAN DAN PENGEMBANGAN	-	-	2	2	6	12	22	
27. KANTOR PELAYANAN & PERIJINAN TERPADU	-	-	6	1	12	3	22	
28. KANTOR ARSIP DAN PERPUSTAKAAN DAERAH	1	1	10	5	7	4	28	
29. KANTOR KESATUAN BANGSA POLITIK DAN	1	1	9	3	6	2	22	
30. KANTOR KETAHANAN PANGAN	-	1	5	2	9	1	18	

Sumber: Badan Kepegawaian, Pendidikan dan Pelatihan Kabupaten Pati
Source : Board of Employment, education and training of Pati Regency

Tabel : 2.5.2 Lanjutan
Table *Continued*

UNIT / INSTANSI/ KANTOR <i>Institution</i>	Tingkat Pendidikan/ <i>Level of Education</i>						Jumlah <i>Total</i>
	SD/ <i>ES</i>	SLTP/ <i>JHS</i>	SLTA <i>/SHS</i>	D-3	S-1/ <i>D-4</i>	S-2/ <i>S-3</i>	
(1)	(2)	(3)	(4)	(5)	(6)	(7)	(8)
31. KECAMATAN SUKOLILO	-	2	11	2	8	4	27
32. KECAMATAN KAYEN	-	1	13	2	11	2	29
33. KECAMATAN TAMBAKROMO	1	2	11	2	8	2	26
34. KECAMATAN WINONG	-	1	16	2	8	3	30
35. KECAMATAN PUCAKWANGI	-	-	16	1	9	1	27
36. KECAMATAN JAKEN	-	1	9	-	10	2	22
37. KECAMATAN BATANGAN	-	-	7	4	12	1	24
38. KECAMATAN JUWANA	-	2	27	1	13	1	44
39. KECAMATAN JAKENAN	-	2	12	2	10	2	28
40. KECAMATAN PATI	-	-	23	1	11	4	39
41. KECAMATAN GABUS	-	2	4	2	10	3	21
42. KECAMATAN MARGOREJO	-	1	13	2	12	3	31
43. KECAMATAN GEMBONG	-	-	9	2	6	6	23
44. KECAMATAN TLOGOWUNGU	-	1	6	-	15	1	23
45. KECAMATAN WEDARIJAKSA	-	1	8	2	15	-	26
46. KECAMATAN TRANGKIL	1	1	9	1	13	2	27
47. KECAMATAN MARGOYOSO	-	1	14	5	9	-	29
48. KECAMATAN GUNUNGWUNGKAL	-	-	6	-	12	-	18
49. KECAMATAN CLUWAK	-	-	4	2	12	2	20
50. KECAMATAN DUKUHSETI	-	-	7	-	13	-	20
51. KECAMATAN TAYU	-	1	5	1	19	1	27

Sumber: Badan Kepegawaian, Pendidikan dan Pelatihan Kabupaten Pati
Source : *Board of Employment, education and training of Pati Regency*

Tabel : 2.5.2
Table

Lanjutan
Continued

UNIT / INSTANSI/ KANTOR <i>Institution</i>	Tingkat Pendidikan/ <i>Level of Education</i>						Jumlah <i>Total</i>
	SD/ <i>ES</i>	SLTP <i>/YHS</i>	SLTA <i>/SHS</i>	D-3	S-1/ <i>D-4</i>	S-2	
(1)	(2)	(3)	(4)	(5)	(6)	(7)	(8)
52. KELURAHAN KALIDORO	-	-	3	-	5	-	8
53. KELURAHAN PARENGGAN	-	-	2	1	4	2	9
54. KELURAHAN PATI LOR	-	-	4	3	2	-	9
55. KELURAHAN PATI KIDUL	-	1	1	-	4	2	8
56. KELURAHAN PATI WETAN	-	-	2	1	7	1	11
57. DIPERBANTUKAN DI KPU	-	-	-	-	3	2	5
Jumlah / <i>Total</i>	109	349	2 003	1 612	7 231	1 048	12 352

Sumber: Badan Kepegawaian, Pendidikan dan Pelatihan Kabupaten Pati
Source : Board of Employment, education and training of Pati Regency

Tabel : 2.5.3 Jumlah PNS di Kabupaten Pati Menurut Unit/Instansi dan Jenis Kelamin, 2016
Table *Number of Regional Civil Servants in Pati Regency by Institution and Sex, 2016*

Unit / Instansi/ Kantor <i>Institution</i>	Jenis Kelamin / Sex		
	Laki-laki/ <i>Male</i>	Perempuan/ <i>Female</i>	Jumlah/ <i>Total</i>
(1)	(2)	(3)	(4)
1. SEKRETARIAT DAERAH KAB. PATI	135	66	201
2. SEKRETARIAT DPRD KAB. PATI	23	16	39
3. INSPEKTORAT	25	21	46
4. DINAS PEKERJAAN UMUM	434	37	471
5. DINAS KESEHATAN	348	723	1 071
6. DINAS PENDIDIKAN	3 514	4 106	7 620
7. DINAS PERTANIAN TANAMAN PANGAN DAN PETERNAKAN	127	57	184
8. DINAS PERHUBUNGAN KOMUNIKASI DAN INFORMATIKA	61	20	81
9. DINAS SOSIAL DAN TENAGA KERJA TRANSMIGRASI	53	28	81
10. DINAS KELAUTAN DAN PERIKANAN	63	23	86
11. DINAS KEHUTANAN DAN PERKEBUNAN	52	20	72
12. DINAS PERINDUSTRIAN DAN PERDAGANGAN	186	40	226
13. DINAS KOPERASI DAN USAHA MIKRO KECIL DAN MENENGAH	21	12	33
14. DINAS KEPENDUDUKAN DAN PENCATATAN SIPIL	25	16	41
15. DINAS PENDAPATAN PENGELOLAAN KEUANGAN DAN ASET DAERAH	59	45	104

Sumber: Badan Kepegawaian, Pendidikan dan Pelatihan Kabupaten Pati
Source : Board of Employment, education and training of Pati Regency

Tabel : 2.5.3 Lanjutan
Table : Continued

Unit / Instansi/ Kantor <i>Institution</i>	Jenis Kelamin / Sex		
	Laki-laki/ <i>Male</i>	Perempuan/ <i>Female</i>	Jumlah/ <i>Total</i>
(1)	(2)	(3)	(4)
16. DINAS KEBUDAYAAN PARIWISATA PEMUDA DAN OLAH RAGA	21	12	33
17. BADAN PEMBERDAYAAN MASYARAKAT DAN DESA	25	17	42
18. BADAN PEMBERDAYAAN PEREMPUAN DAN KELUARGA BERENCANA	71	54	125
19. BADAN PERENCANAAN PEMBANGUNAN DAERAH	31	18	49
20. BADAN PENANGGULANGAN BENCANA DAERAH	23	22	45
21. RSUD "RAA SOEWONDO"	18	16	34
22. BADAN KEPEGAWAIAN DAERAH	23	5	28
23. BADAN LINGKUNGAN HIDUP	224	427	651
24. RSUD "KAYEN"	55	94	149
25. SATUAN POLISI PAMONG PRAJA	102	15	117
26. KANTOR PENELITIAN DAN PENGEMBANGAN	10	12	22
27. KANTOR PELAYANAN & PERIJINAN TERPADU	11	11	22
28. KANTOR ARSIP DAN PERPUSTAKAAN DAERAH	12	16	28
29. KANTOR KESATUAN BANGSA POLITIK DAN PERLINDUNGAN MASYARAKAT	13	9	22
30. KANTOR KETAHANAN PANGAN	11	7	18

Sumber: Badan Kepegawaian, Pendidikan dan Pelatihan Kabupaten Pati
Source : Board of Employment, education and training of Pati Regency

Tabel : 2.5.3 Lanjutan
Table : Continued

Unit / Instansi/ Kantor <i>Institution</i>	Jenis Kelamin / Sex		
	Laki-laki/ <i>Male</i>	Perempuan/ <i>Female</i>	Jumlah/ <i>Total</i>
(1)	(2)	(3)	(4)
31. KECAMATAN SUKOLILO	23	4	27
32. KECAMATAN KAYEN	19	10	29
33. KECAMATAN TAMBAKROMO	19	7	26
34. KECAMATAN WINONG	23	7	30
35. KECAMATAN PUCAKWANGI	24	3	27
36. KECAMATAN JAKEN	19	3	22
37. KECAMATAN BATANGAN	16	8	24
38. KECAMATAN JUWANA	31	13	44
39. KECAMATAN JAKENAN	24	4	28
40. KECAMATAN PATI	27	12	39
41. KECAMATAN GABUS	15	6	21
42. KECAMATAN MARGOREJO	21	10	31
43. KECAMATAN GEMBONG	16	7	23
44. KECAMATAN TLOGOWUNGU	12	11	23
45. KECAMATAN WEDARIJAKSA	19	7	26
46. KECAMATAN TRANGKIL	20	7	27
47. KECAMATAN MARGOYOSO	21	8	29
48. KECAMATAN GUNUNGWUNGKAL	14	4	18
49. KECAMATAN CLUWAK	13	7	20
50. KECAMATAN DUKUHSETI	16	4	20
51. KECAMATAN TAYU	20	7	27

Sumber: Badan Kepegawaian, Pendidikan dan Pelatihan Kabupaten Pati
 Source : Board of Employment, education and training of Pati Regency

Tabel : 2.5.3 Lanjutan
Table Continued

Unit / Instansi/ Kantor <i>Institution</i>	Jenis Kelamin / Sex		
	Laki-laki/ <i>Male</i>	Perempuan/ <i>Female</i>	Jumlah/ <i>Total</i>
(1)	(2)	(3)	(4)
52. KELURAHAN KALIDORO	5	3	8
53. KELURAHAN PARENGGAN	5	4	9
54. KELURAHAN PATI LOR	6	3	9
55. KELURAHAN PATI KIDUL	4	4	8
56. KELURAHAN PATI WETAN	4	7	11
57. DIPERBANTUKAN DI KPU	5	0	5
Jumlah / Total	6 217	6 135	12 352

Sumber: Badan Kepegawaian, Pendidikan dan Pelatihan Kabupaten Pati
Source : Board of Employment, education and training of Pati Regency

Tabel : 2.5.4

Jumlah PNS pada Instansi Vertikal di Kabupaten Pati Menurut
Instansi dan Golongan, 2016

*Number of Civil Servants for Vertical Institution in Pati Regency
by Institution and Group, 2016*

Unit / Instansi/ Kantor/ <i>Institution</i>	Golongan/ <i>Group</i>					Jumlah/ <i>Total</i>
	I	II	III	IV		
(1)	(2)	(3)	(4)	(5)	(6)	
1. Kejari Pati		12	21	7		40
2. BPS Kab.Pati			15	23	4	42
3. PN Pati			9	39	9	57
4. Balingtan			18	46	4	68
5. Pengadilan Agama Pati	1		5	17	10	33
6. Bapas Pati			3	14	1	18
7. LP Pati			14	55	2	71
8. KPP Pratama Pati			21	63	5	89
9. UPP Juwana			11	18	1	30
10. Kemenag Kab. Pati	9		28	338	154	541
11. MTsN Winong				24	19	43
12. PSAA Pati	1		9	27	2	39
13. Kantor Pertanahan Pati			19	51	2	72
14. KPPN Pati			1	32	1	34
15. MAN Pati				25	18	43
16. MAN 2 Pati				25	9	35
17. MTsN Gembong				25	5	25
18. MTsN Margoyoso			2	12	16	30
19. MIN Dukuhseti			4	6	2	12
20. MIN Slungkep				13	4	17
21. Polres Pati						587
22. Polres Pati (PNS)	5		47	16		68
23. Kantor Imigrasi pati			12	21		33
24. KPU Pati	1		6	9	1	17
Jumlah / Total	17	236	920	276		2 648

Sumber: Kantor Pelayanan Perbendaharaan Negara Pati (KPPN)

Source: *State Treasury Office of Pati Regency*

Tabel : 2.6.1
Table

Jumlah Penyelenggaraan Rapat Komisi dan Gabungan Komisi DPRD
Kabupaten Pati Setiap Bulan, 2016
*Number of Commission Meeting and Combined Commission held by
House of Representatives in Pati Regency, 2016*

Bulan/ Month	Komisi/ Commission				Gabungan Komisi/ Combined Commission
	A	B	C	D	
(1)	(2)	(3)	(4)	(5)	(6)
Januari	8	3	3	7	8
Pebruari	5	1	3	4	5
Maret	2	4	1	4	2
April	5	1	3	3	5
Mei	5	3	1	4	5
Juni	4	3	2	2	4
Juli	1	-	3	3	1
Agustus	1	2	1	1	1
September	4	4	2	2	4
Oktober	4	6	4	4	4
Nopember	4	6	1	3	4
Desember	1	3	-	-	1
Jumlah / Total	44	36	24	36	44

Sumber : Sekretariat DPRD Kabupaten Pati

Source : *Secretariat of House of Representatives in Pati Regency*

Tabel : 2.6.2 Jumlah Penyelenggaraan Rapat Panitia, Rapat Pimpinan dan Rapat Fraksi DPRD Kabupaten Pati Tahun 2016
Number of Meeting Committee, Chairman Meeting and Faction Meeting held by House of Representatives in Pati Regency, 2016

Bulan/ Month	Panitia/ Committee						
	BanMus	BanGar	BanSus	Rapim	Fraksi	BK	BaLeg
(1)	(2)	(3)	(4)	(5)	(6)	(7)	(8)
Januari	2	0	10	1	0	0	0
Pebruari	0	0	0	1	4	0	1
Maret	1	0	1	0	1	0	0
April	1	0	10	1	1	0	1
Mei	2	0	1	1	1	1	0
Juni	0	3	0	0	2	0	1
Juli	1	3	0	2	0	0	0
Agustus	2	2	3	4	2	0	0
September	1	4	1	4	2	0	0
Oktober	2	5	0	2	1	0	2
Nopember	1	1	7	0	2	0	0
Desember	1	0	5	2	0	1	1
Jumlah/ Total	14	18	28	18	16	2	6

Sumber : Sekretariat DPRD Kabupaten Pati
Source : Secretariat of House of Representatives in Pati Regency

Tabel : 2.6.3
Table

Jumlah Penyelenggaraan Rapat Paripurna dan Produk DPRD
Kabupaten Pati, 2016
*Number of Plenary Meeting and Product of House of Representatives
in Pati Regency 2016*

Bulan/ Month	Sidang Pleno/Plenary Meeting			Produk/Product		
	Rapat Paripurna Istimewa	Rapat Paripurna Biasa	Jumlah	Surat Keputu San	Perda	Jumlah
(1)	(2)	(3)	(4)	(5)	(6)	(7)
Januari	0	1	1	1	1	2
Pebruari	0	0	0	0	0	0
Maret	0	4	4	2	2	4
April	1	2	3	0	0	0
Mei	0	0	0	0	0	0
Juni	0	4	4	2	2	4
Juli	0	1	1	0	0	0
Agustus	3	7	10	1	1	2
September	0	4	4	1	1	2
Oktober	0	7	7	1	1	2
Nopember	0	4	4	2	2	4
Desember	0	4	4	2	2	4
<i>Jumlah / Total</i>	4	38	42	12	12	24

Sumber : Sekretariat DPRD Kabupaten Pati

Source : Secretariat of House of Representatives in Pati Regency

Tabel : 2.6.4 Jumlah Anggota DPRD Kabupaten Pati Menurut Asal Partai Politik dan Jenis Kelamin, 2016
Table *Number of House of Representatives' Members by the Origin of Political Parties and Sex in Pati Regency, 2016*

Asal Partai Politik/ <i>Origin of Political Parties</i>	Jenis Kelamin/ <i>Sex</i>		JUMLAH/ <i>Total</i>
	Laki-laki/ <i>Male</i>	Perempuan/ <i>Female</i>	
(1)	(2)	(3)	(4)
1 PDIP	7	1	8
2 Partai Demokrat	4	2	6
3 Partai Golkar	5	1	6
4 PKS	5	0	5
5 PKB	5	1	6
6 Partai Hanura	4	0	4
7 PPP	3	0	3
8 Partai Gerindra	6	2	8
9 Partai Nasdem	3	1	4
JUMLAH / Total	42	8	50

Sumber : Sekretariat DPRD Kabupaten Pati
Source : Secretariat of House of Representatives in Pati Regency

Tabel : 2.6.5 Jumlah Anggota DPRD Kabupaten Pati Menurut Kelompok Umur, 2016
Table : Number of House of Representatives' Members by Age Group, 2016

Kelompok Umur/ Age Group	Laki-laki/ Male	Perempuan/ Female	Jumlah/ Total
(1)	(2)	(3)	(4)
21-35	3	1	4
36-49	24	5	29
50-59	14	2	16
60+	1	-	1
Jumlah / Total	42	8	50

Sumber : Sekretariat DPRD Kabupaten Pati

Source : Secretariat of House of Representatives in Pati Regency

Tabel : 2.6.6 Jumlah Anggota DPRD Kabupaten Pati Menurut Pendidikan, 2016
Table Number of Regional Parliament of Pati Regency by Education, 2016

Pendidikan/ Education	Laki-laki/ Male	Perempuan/ Female	Jumlah/ Total
(1)	(2)	(3)	(4)
Kurang dari SLTA/ Under Senior High School	-	-	-
SLTA/Senior High School	12	1	13
Diploma I/II/III/Diploma I/II/III	2	-	2
Diploma IV/SI/Diploma IV/Bachelor	20	4	24
S2/S3 (Master Degree and above)	10	1	11
Jumlah / Total	44	6	50

Sumber : Sekretariat DPRD Kabupaten Pati


Source : Secretariat of House of Representatives in Pati Regency

PENDUDUK DAN KETENAGAKERJAAN

Population and Employment

BAB
CHAPTER

3



Jumlah Penduduk Kabupaten Pati, 2016

Number of Population at Pati Regency, 2016

Tingkat Kepadatan Penduduk Kabupaten Pati, 2016

Population Density of Pati Regency, 2016

Kecamatan dengan kepadatan penduduk tertinggi

Subdistricts with the densest population

Kec. Pati
2.518

Jiwa per Km²
people

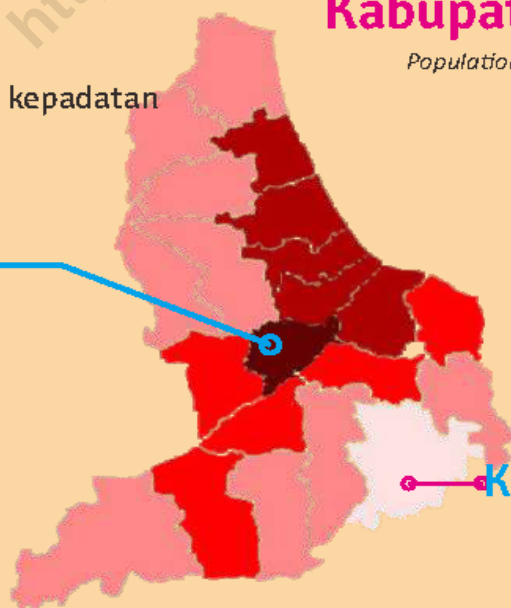
Kecamatan dengan kepadatan penduduk terendah

Subdistricts with lowest density population

Kec. Pucakwangi

340

Jiwa per Km²
people



PENJELASAN TEKNIS

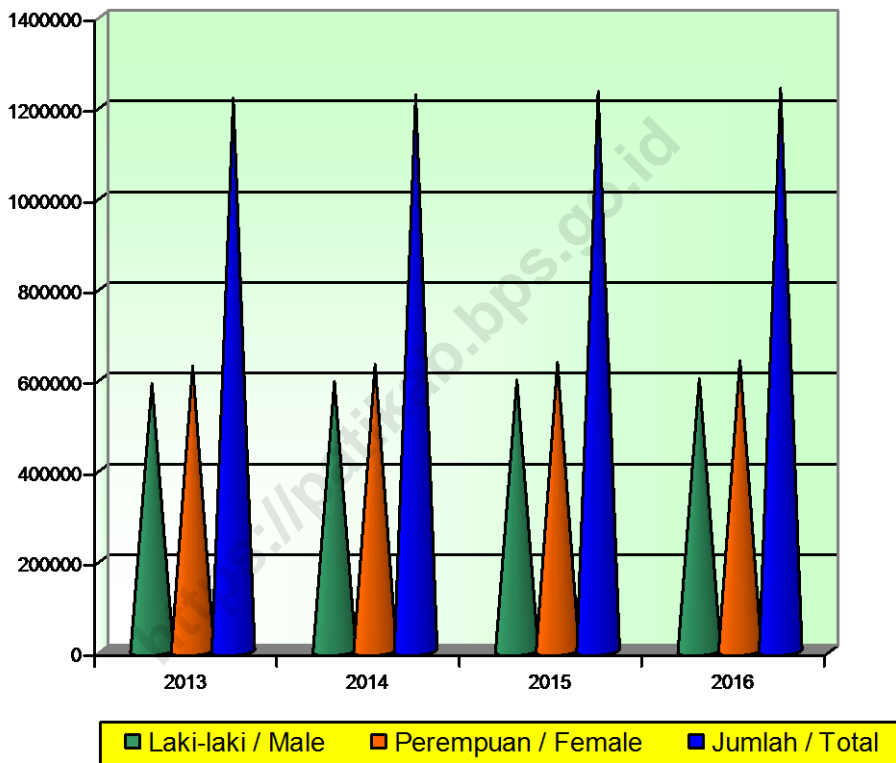
1. Sumber utama data kependudukan adalah Sensus Penduduk yang dilaksanakan setiap sepuluh tahun sekali. Sensus Penduduk telah dilaksanakan sebanyak enam kali sejak Indonesia merdeka yaitu tahun 1961, 1971, 1980, 1990, 2000 dan 2010.
2. Penduduk Kabupaten Pati adalah semua orang yang berdomisili di wilayah Kabupaten Pati.
3. Rata-rata pertumbuhan penduduk adalah angka yang menunjukkan tingkat penambahan penduduk per tahun dalam jangka waktu tertentu.
4. Kepadatan penduduk adalah banyaknya penduduk per km persegi.
5. Sumber utama data ketenagakerjaan adalah Survei Angkatan Kerja Nasional (Sakernas).
6. Penduduk Usia Kerja adalah penduduk yang berumur 15 tahun ke atas.
7. Angkatan Kerja adalah Penduduk usia kerja (15 tahun dan lebih) yang bekerja, atau

TECHNICAL NOTES

1. *The main source of demographic data is Population Census, which is conducted every ten years. Population Census has been conducted six times since Indonesia's Independence: 1961, 1971, 1980, 1990, 2000 and 2010 (on May).*
2. *Population of Pati Regency are all residents of the entire territory of Pati Regency.*
3. *Average growth of population is the annual population growth rate over a certain period.*
4. *Population density is the number of people per square kilometer.*
5. *The main source of employment data is National Labour Force Survey (Sakernas).*
6. *Working Age Population is population aged 15 years and over.*
7. *Labor Force are people aged 15 years old and over who, in the previous week, were working, temporarily absent from work but having jobs, and those who did not have job and were looking for work.*

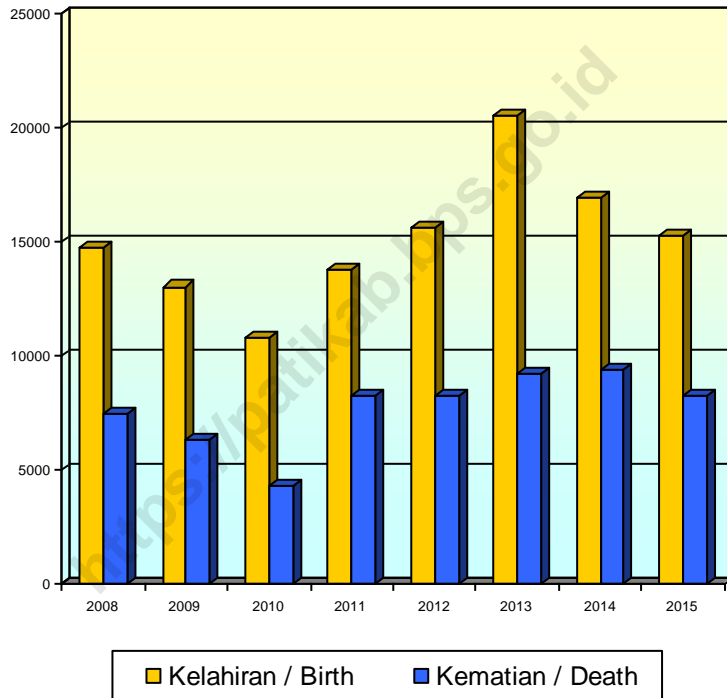
- punya pekerjaan namun sementara tidak bekerja dan pengangguran.
8. Bekerja adalah melakukan pekerjaan dengan maksud memperoleh atau membantu memperoleh pendapatan atau keuntungan dan lamanya bekerja paling sedikit 1 jam secara terus-menerus dalam seminggu yang lalu (termasuk pekerja keluarga tanpa upah yang membantu dalam suatu usaha/kegiatan ekonomi).
 9. Jumlah jam kerja seluruhnya adalah jumlah jam kerja yang digunakan untuk bekerja (tidak termasuk jam kerja istirahat resmi dan jam kerja yang digunakan untuk hal-hal di luar pekerjaan).
 10. Status pekerjaan adalah kedudukan seseorang dalam unit usaha/ kegiatan dalam melakukan pekerjaan.
 11. Lapangan usaha adalah bidang kegiatan dari pekerjaan/tempat bekerja dimana seseorang bekerja. Klasifikasi lapangan usaha mengikuti Klasifikasi Baku Lapangan Usaha Indonesia (KBLI).
8. *The concept of working means activity intended to earn income by doing work or helping to do work at least one hour continuously during the reference week (including unpaid family worker/s for any economic activity).*
 9. *Total working hours is the total hours spent by an employee to perform all jobs (excluding the time used for other activities which are not classified as work).*
 10. *Employment status is the status of a person at his place of work or establishment where he was employed.*
 11. *Industry is field of a person's activity or establishment. The classification of industries follows the Indonesia Standard Industrial Classification (KBLI).*

Gambar 3.1 Jumlah Penduduk Kabupaten Pati Tahun 2012-2016
Number of Population on Pati Regency, 2012-2016



Sumber: BPS Kabupaten Pati
Source: BPS-Statistics Pati Regency

Gambar 3.2 Angka Kelahiran dan Kematian Penduduk Kabupaten Pati, 2009-2015
Figure Crude Birth Rate and Crude Death Rate in Pati Regency, 2009-2015



Sumber: BPS Kabupaten Pati
Source: BPS-Statistics Pati Regency

Tabel: 3.1.1 Jumlah Penduduk dan Laju Pertumbuhan Penduduk Pertengahan Tahun Kabupaten Pati Menurut Kecamatan, 2015-2016
Number of Population and Population Growth in the Middle of Year in Pati Regency by Subdistrict, 2015-2016

Kecamatan Subdistrict	Jumlah Penduduk (Number of Population)		Laju Pertumbuhan Penduduk (Growth of Population %)
	2014	2015	
(1)	(2)	(3)	(4)
010 Sukolilo	89 230	90 089	0,96
020 Kayen	72 378	72 806	0,59
030 Tambakromo	49 317	49 574	0,52
040 Winong	49 906	50 007	0,20
050 Pucakwangi	41 760	41 844	0,20
060 Jaken	42 653	42 739	0,20
070 Batangan	42 562	42 878	0,70
080 Juwana	94 742	95 597	0,20
090 Jakenan	40 719	40 801	0,20
100 Pati	106 432	107 028	0,56
110 Gabus	52 474	52 579	0,20
120 Margorejo	60 540	61 445	1,49
130 Gembong	44 048	44 388	0,77
140 Tlogowungu	50 493	50 734	0,48
150 Wedarijaksa	59 834	60 243	0,68
160 Trangkil	61 204	61 548	0,56
170 Margoyoso	72 731	73 169	0,60
180 Gunungwungkal	350860	36 012	0,12
190 Cluwak	43 340	43 505	0,38
200 Tayu	65 239	65 370	0,20
210 Dukuhseti	57 431	57 633	0,35
Jumlah/ Total	1 232 889	1 239 989	0,58

Sumber: BPS Kabupaten Pati
 Source: BPS-Statistics Pati Regency

Tabel : 3.1.2 Angka Kelahiran dan Kematian Penduduk Kabupaten Pati, 2010-2016
Table *Crude Birth Rate and Crude Death Rate in Pati Regency, 2010- 2016*

Tahun/ Year	Kelahiran/ Birth		Kematian/ Death	
	Jumlah/ Total	Angka Kelahiran Kasar / Crude Birth Rate (Cbr)	Jumlah/ Total	Angka Kematian Kasar / Crude Death Rate (Cdr)
(1)	(2)	(3)	(4)	(5)
2016	18 728	15	3 945	3
2015	15 261	12	8 269	7
2014	16 897	14	9 362	8
2013	20 509	17	9 192	8
2012	15 586	13	8 280	7
2011	13 784	12	8 215	7
2010	10 762	9	4 297	4
2009	13 026	10	6 281	5

Sumber: BPS Kabupaten Pati
 Source: BPS-Statistics Pati Regency

Tabel : 3.1.3
Table

Penduduk Usia Produktif dan Tidak Produktif di Kabupaten Pati
Tiap Kecamatan Keadaan 30 Juni 2016
*Productive and Non Productive Aged Population in Pati Regency
by Subdistrict, dated 30 June 2016*

Kecamatan/ Subdistrict	Usia Tidak Produktif/ Non Productive Aged			Usia Produktif (15 – 64)/ Productive Aged	Jumlah Penduduk/ Number Of Population
	0 – 14	65 +	Jumlah/ Total		
(1)	(2)	(3)	(4)	(5)	(6)
010 Sukolilo	21 313	6 603	27 916	62 173	90 089
020 Kayen	17 759	5 681	23 440	49 366	72 806
030 Tambakromo	11 009	4 604	15 613	33 961	49 574
040 Winong	12 274	6 007	18 281	31 726	50 007
050 Pucakwangi	8 910	4 370	13 280	28 564	41 844
060 Jaken	8 367	4 256	12 623	30 116	42 739
070 Batangan	9 045	3 916	12 961	29 917	42 878
080 Juwana	22 482	7 467	29 949	65 648	95 597
090 Jakenan	8 998	4 564	13 562	27 239	40 801
100 Pati	23 177	8 287	31 464	75 564	107 028
110 Gabus	12 222	5 081	17 303	35 276	52 579
120 Margorejo	13 684	4 858	18 542	42 903	61 445
130 Gembong	9 797	4 001	13 798	30 590	44 388
140 Tlogowungu	11 085	4 616	15 701	35 033	50 734
150 Wedarijaksa	13 487	5 740	18 666	41 577	60 243
160 Trangkil	13 814	4 784	18 598	42 950	61 548
170 Margoyoso	16 970	5 740	22 710	50 459	73 169
180 Gunungwungkal	7 625	3 648	11 273	24 739	36 012
190 Cluwak	9 765	4 598	14 363	29 142	43 505
200 Tayu	14 877	5 632	20 509	44 861	65 370
210 Dukuhseti	13 386	5 072	18 458	39 175	57 633
<i>Jumlah/ Total</i>	280 046	108 964	389 010	850 979	1 239 989

Sumber : BPS Kabupaten Pati
Source: BPS-Statistics Pati Regency

Tabel : 3.1.4 Penduduk Kabupaten Pati Menurut Jenis Kelamin Tiap Kecamatan dan Rasio Jenis Kelamin Keadaan 30 Juni 2016
Number of Population in Pati Regency by Sex and Sex Ratio every Subdistrict dated 30 June 2016

Kecamatan/ Subdistrict	Laki-Laki/ Male	Perempuan/ Female	Jumlah/ Total	Rasio Jenis Kelamin/ Sex Ratio
(1)	(2)	(3)	(4)	(5)
010 Sukolilo	44 273	45 816	90 089	96,63
020 Kayen	34 817	37 989	72 806	91,65
030 Tambakromo	23 841	25 733	49 574	92,65
040 Winong	22 023	27 984	50 007	78,70
050 Pucakwangi	19 665	22 179	41 844	88,66
060 Jaken	20 554	22 185	42 739	92,65
070 Batangan	21 072	21 806	42 878	96,63
080 Juwana	47 225	48 372	95 597	97,63
090 Jakenan	18 944	21 857	40 801	86,67
100 Pati	51 471	55 557	107 028	92,65
110 Gabus	24 412	28 167	52 579	86,67
120 Margorejo	29 550	31 895	61 445	99,62
130 Gembong	22 152	22 236	44 388	95,63
140 Tlogowungu	24 801	25 933	50 734	95,64
150 Wedarijaksa	29 450	30 793	60 243	95,64
160 Trangkil	30 088	31 460	61 548	97,63
170 Margoyoso	36 146	37 023	73 169	100,62
180 Gunungwungkal	18 062	17 950	36 012	95,63
190 Cluwak	21 267	22 238	43 505	97,63
200 Tayu	32 293	33 077	65 370	97,63
210 Dukuhseti	28 617	29 016	57 633	98,62
Jumlah/ Total	600 723	639 266	1 239 989	93,97

Sumber: BPS Kabupaten Pati
 Source: BPS-Statistics Pati Regency

Tabel : 3.1.5
Table

Penduduk Dewasa dan Anak-anak Pertengahan Tahun di Kabupaten Pati
Tahun 2016
*Adult and Child Population in the Middle of Year 2016 in Pati Regency
by Subdistrict*

Kecamatan/ Subdistrict	Dewasa/ Adult			Anak-anak/ Childs		
	Laki-Laki/ Male	Perem Puan/ Female	Jumlah/ Total	Laki-Laki/ Male	Perem Puan/ Female	Jumlah/ Total
(1)	(2)	(3)	(4)	(5)	(6)	(7)
010 Sukolilo	10 885	10 428	21 313	30 457	31 716	62 173
020 Kayen	9 117	8 642	17 759	23 313	26 053	49 366
030 Tambakromo	5 640	5 369	11 009	16 206	17 755	33 961
040 Winong	6 209	6 065	12 274	13 436	18 290	31 726
050 Pucakwangi	4 571	4 339	8 910	13 222	15 342	28 564
060 Jaken	4 194	4 173	8 367	14 534	15 582	30 116
070 Batangan	4 709	4 336	9 045	14 737	15 180	29 917
080 Juwana	11 572	10 910	22 482	32 522	33 126	65 648
090 Jakenan	4 550	4 448	8 998	12 553	14 686	27 239
100 Pati	11 915	11 262	23 177	36 318	39 246	75 564
110 Gabus	6 202	6 020	12 222	16 185	19 091	35 276
120 Margorejo	7 029	6 655	13 684	20 577	22 326	42 903
130 Gembong	5 105	4 692	9 797	15 314	15 276	30 590
140 Tlogowungu	5 646	5 439	11 085	17 130	17 903	35 033
150 Wedarijaksa	6 917	6 570	13 487	20 265	21 312	41 577
160 Trangkil	7 126	6 688	13 814	20 945	22 005	42 950
170 Margoyoso	8 697	8 273	16 970	24 888	25 571	50 459
180 Gunungwungkal	3 928	3 697	7 625	12 482	12 247	24 739
190 Cluwak	4 990	4 775	9 765	14 174	14 968	29 142
200 Tayu	7 622	7 255	14 877	22 222	22 639	44 861
210 Dukuhseti	6 933	6 453	13 386	19 334	19 841	39 175
Jumlah/ Total	143 557	136 489	280 046	410 824	440 155	850 979

Sumber: BPS Kabupaten Pati

Source: BPS-Statistics Pati Regency

Tabel : 3.1.6
Table

Penduduk Kabupaten Pati Menurut Kelompok Umur dan
Jenis Kelamin, 2016
Population in Pati Regency by Age Group and Sex, 2016

Kelompok Umur/ <i>Age Group</i>	Laki-Laki/ <i>Male</i>	Perempuan/ <i>Female</i>	Jumlah/ <i>Total</i>
(1)	(2)	(3)	(4)
0 – 4	46 399	43 772	90 171
5 – 9	48 599	46 136	94 735
10 – 14	48 559	46 581	95 140
15 – 19	50 549	50 143	100 692
20 – 24	43 534	45 634	89 168
25 – 29	40 078	44 524	84 602
30 – 34	41 777	46 774	88 551
35 – 39	43 180	47 907	91 087
40 – 44	44 342	48 572	92 914
45 – 49	44 842	48 283	93 125
50 – 54	41 531	44 090	85 621
55 – 59	34 431	35 387	69 818
60 – 64	26 560	28 841	55 401
65 -- 69	18 561	22 059	40 620
70 --74	13 282	17 774	31 056
75 +	14 499	22 789	37 288
JUMLAH/ Total	600 723	639 266	1 239 989

Sumber: BPS Kabupaten Pati
Source: BPS-Statistics Pati Regency

Tabel : 3.1.7 Jumlah Penduduk Kelompok Umur Menurut Jenis Kelamin
 di Kabupaten Pati, 2016
Number of Age Group Population in Pati Regency by Sex, 2016

Kecamatan/ Subdistrict	0 – 4			5 – 9		
	Laki-2/ Male	Perem/ Female	Jumlah Total	Laki-2/ Male	Perem/ Female	Jumlah Total
(1)	(2)	(3)	(4)	(5)	(6)	(7)
010 Sukolilo	3 571	3 360	6 931	3 671	3 467	7 138
020 Kayen	2 857	2 641	5 498	3 002	2 874	5 876
030 Tambakromo	1 815	1 549	3 364	1 913	1 916	3 829
040 Winong	1 977	1 842	3 819	2 059	2 025	4 084
050 Pucakwangi	1 387	1 369	2 756	1 525	1 437	2 962
060 Jaken	1 339	1 316	2 655	1 442	1 427	2 869
070 Batangan	1 580	1 516	3 096	1 624	1 450	3 074
080 Juwana	3 904	3 749	7 653	4 106	3 877	7 983
090 Jakenan	1 417	1 409	2 826	1 570	1 528	3 098
100 Pati	4 069	3 816	7 885	4 097	3 838	7 935
110 Gabus	2 026	2 011	4 037	2 087	1 997	4 084
120 Margorejo	2 263	2 176	4 439	2 412	2 257	4 669
130 Gembong	1 663	1 444	3 107	1 634	1 602	3 236
140 Tlogowungu	1 749	1 687	3 436	1 956	1 864	3 820
150 Wedarijaksa	2 350	2 224	4 574	2 379	2 205	4 584
160 Trangkil	2 337	2 123	4 460	2 284	2 166	4 450
170 Margoyoso	2 711	2 554	5 265	2 851	2 867	5 538
180 Gunungwungkal	1 232	1 133	2 365	1 322	1 274	2 596
190 Cluwak	1 511	1 508	3 019	1 709	1 593	3 302
200 Tayu	2 426	2 275	4 701	2 626	2 512	5 138
210 Dukuhseti	2 215	2 070	4 285	2 330	2 140	4 470
Jumlah/ Total	46 399	43 772	90 171	48 599	46 136	94 735

Sumber: BPS Kabupaten Pati
 Source: BPS-Statistics Pati Regency

Tabel : 3.1.7
Table

Lanjutan
Continued

Kecamatan/ Subdistrict	10 – 14			15 – 19		
	Laki-2/ Male	Peremp/ Female	Jumlah/ Total	Laki-2/ Male	Perem p/	Jumlah/ Total
(1)	(2)	(3)	(4)	(5)	(6)	(7)
010 Sukolilo	3 643	3 601	7 244	3 942	3 760	7 702
020 Kayen	3 258	3 127	6 385	3 265	3 296	6 561
030 Tambakromo	1 912	1 904	3 816	1 793	1 842	3 635
040 Winong	2 173	2 198	4 371	1 761	2 000	3 761
050 Pucakwangi	1 659	1 533	3 192	1 465	1 377	2 842
060 Jaken	1 413	1 430	2 843	1 582	1 502	3 084
070 Batangan	1 505	1 370	2 875	1 529	1 427	2 956
080 Juwana	3 562	3 284	6 846	3 411	3 329	6 740
090 Jakenan	1 563	1 511	3 074	1 407	1 446	2 853
100 Pati	3 749	3 608	7 357	4 341	4 386	8 727
110 Gabus	2 089	2 012	4 101	1 927	2 105	4 032
120 Margorejo	2 354	2 222	4 576	2 530	2 699	5 229
130 Gembong	1 808	1 646	3 454	2 062	1 812	3 874
140 Tlogowungu	1 941	1 888	3 829	2 139	1 986	4 125
150 Wedarijaksa	2 188	2 141	4 329	2 369	2 336	4 705
160 Trangkil	2 505	2 399	4 904	2 879	2 901	5 780
170 Margoyoso	3 135	3 032	6 167	3 837	4 067	7 904
180 Gunungwungkal	1 374	1 290	2 664	1 345	1 154	2 499
190 Cluwak	1 770	1 674	3 444	1 660	1 714	3 374
200 Tayu	2 570	2 468	5 038	2 815	2 677	5 492
210 Dukuhseti	2 243	2 243	4 631	2 490	2 327	4 817
Jumlah/ Total	48 559	46 581	95 140	50 549	50 143	100 692

Sumber: BPS Kabupaten Pati
Source: BPS-Statistics Pati Regency

Tabel : 3.1.7
Table

Lanjutan
Continued

Kecamatan/ Subdistrict	20 – 24			25 – 29		
	Laki-2/ Male	Peremp/ Female	Jumlah/ Total	Laki-2/ Male	Peremp/ Female	Jumlah/ Total
(1)	(2)	(3)	(4)	(5)	(6)	(7)
010 Sukolilo	3 922	3 756	7 678	3 277	3 429	6 706
020 Kayen	2 758	2 955	5 713	2 277	2 751	5 028
030 Tambakromo	1 630	1 938	3 568	1 570	1 837	3 407
040 Winong	1 097	1 864	2 961	1 158	1 841	2 999
050 Pucakwangi	1 130	1 458	2 588	1 113	1 472	2 585
060 Jaken	1 485	1 534	3 019	1 309	1 485	2 794
070 Batangan	1 496	1 580	3 076	1 442	1 623	3 065
080 Juwana	3 730	3 584	7 314	3 717	3 728	7 445
090 Jakenan	1 074	1 257	2 331	1 097	1 373	2 470
100 Pati	3 738	4 016	7 754	3 865	4 119	7 984
110 Gabus	1 699	1 997	3 696	1 548	1 946	3 494
120 Margorejo	2 295	2 471	4 766	1 997	2 300	4 297
130 Gembong	1 565	1 375	2 940	1 380	1 450	2 830
140 Tlogowungu	1 718	1 797	3 515	1 553	1 731	3 284
150 Wedarijaksa	2 174	2 252	4 426	2 117	2 298	4 415
160 Trangkil	2 246	2 261	4 507	2 091	2 174	4 265
170 Margoyoso	3 007	2 868	5 875	2 410	2 503	4 913
180 Gunungwungkal	1 067	1 154	2 221	1 092	1 119	2 211
190 Cluwak	1 253	1 255	2 508	1 113	1 221	2 334
200 Tayu	2 507	2 188	4 695	2 081	2 189	4 270
210 Dukuhseti	1 943	2 074	4 017	1 871	1 935	3 806
Jumlah/ Total	43 534	45 634	89 168	40 078	44 524	84 602

Sumber: BPS Kabupaten Pati

Source: BPS-Statistics Pati Regency

Tabel : 3.1.7
Table

Lanjutan
Continued

Kecamatan/ Subdistrict	30 – 34			35 – 39		
	Laki-2/ Male	Peremp/ Female	Jumlah/ Total	Laki-2/ Male	Peremp/ Female	Jumlah/ Total
(1)	(2)	(3)	(4)	(5)	(6)	(7)
010 Sukolilo	3 267	3 426	6 693	3 274	3 596	6 870
020 Kayen	2 371	2 825	5 196	2 452	2 755	5 207
030 Tambakromo	1 635	1 882	3 517	1 754	2 009	3 763
040 Winong	1 116	1 769	2 885	1 319	1 892	3 211
050 Pucakwangi	1 255	1 691	2 946	1 294	1 635	2 929
060 Jaken	1 434	1 681	3 115	1 609	1 751	3 360
070 Batangan	1 455	1 639	3 094	1 681	1 803	3 484
080 Juwana	3 771	4 013	7 784	3 844	3 971	7 815
090 Jakenan	1 134	1 499	2 633	1 265	1 585	2 850
100 Pati	3 890	4 177	8 067	3 831	4 208	8 039
110 Gabus	1 563	2 078	3 641	1 731	2 110	3 841
120 Margorejo	2 073	2 451	4 524	2 284	2 517	4 801
130 Gembong	1 522	1 528	3 050	1 542	1 669	3 211
140 Tlogowungu	1 777	1 926	3 703	1 772	1 905	3 677
150 Wedarijaksa	2 140	2 276	4 416	2 134	2 253	4 387
160 Trangkil	2 169	2 287	4 456	2 093	2 321	4 414
170 Margoyoso	2 559	2 596	5 155	2 348	2 466	4 814
180 Gunungwungkal	1 276	1 298	2 574	1 329	1 337	2 666
190 Cluwak	1 247	1 424	2 671	1 486	1 706	3 192
200 Tayu	2 089	2 261	4 350	2 134	2 353	4 487
210 Dukuhseti	2 034	2 047	4 081	2 004	2 065	4 069
Jumlah/ Total	41 777	46 774	88 551	43 180	47 907	91 087

Sumber: BPS Kabupaten Pati

Source: BPS-Statistics Pati Regency

Tabel : 3.1.7
Table

Lanjutan
Continued

Kecamatan/ Subdistrict	40 – 44			45 – 49		
	Laki-2/ Male	Peremp/ Female	Jumlah/ Total	Laki-2/ Male	Peremp/ Female	Jumlah/ Total
(1)	(2)	(3)	(4)	(5)	(6)	(7)
010 Sukolilo	3 234	3 527	6 761	3 131	3 111	6 242
020 Kayen	2 448	2 811	5 259	2 367	2 606	4 973
030 Tambakromo	1 857	2 074	3 931	1 849	1 904	3 753
040 Winong	1 287	1 837	3 124	1 485	1 989	3 474
050 Pucakwangi	1 445	1 690	3 135	1 496	1 771	3 267
060 Jaken	1 580	1 699	3 279	1 669	1 786	3 455
070 Batangan	1 570	1 614	3 184	1 606	1 681	3 287
080 Juwana	3 502	3 606	7 108	3 344	3 367	6 711
090 Jakenan	1 361	1 603	2 964	1 354	1 703	3 057
100 Pati	4 017	4 496	8 513	3 996	4 454	8 450
110 Gabus	1 771	1 954	3 725	1 705	1 957	3 662
120 Margorejo	2 397	2 529	4 926	2 433	2 507	4 940
130 Gembong	1 681	1 690	3 371	1 712	1 884	3 596
140 Tlogowungu	1 856	2 112	3 968	1 988	2 055	4 043
150 Wedarijaksa	2 109	2 367	4 476	2 202	2 375	4 577
160 Trangkil	2 226	2 372	4 598	2 130	2 302	4 432
170 Margoyoso	2 502	2 592	5 094	2 534	2 589	5 123
180 Gunungwungkal	1 504	1 511	3 015	1 550	1 579	3 129
190 Cluwak	1 678	1 849	3 527	1 752	1 865	3 617
200 Tayu	2 383	2 518	4 901	2 459	2 696	5 155
210 Dukuhseti	1 934	2 121	4 055	2 080	2 102	4 182
Jumlah/ Total	44 342	48 572	92 914	44 842	48 283	93 125

Sumber: BPS Kabupaten Pati

Source: BPS-Statistics Pati Regency

Tabel : 3.1.7
Table

Lanjutan
Continued

Kecamatan/ Subdistrict	50 – 54			55 – 59		
	Laki-2/ Male	Peremp/ Female	Jumlah/ Total	Laki-2/ Male	Peremp/ Female	Jumlah/ Total
(1)	(2)	(3)	(4)	(5)	(6)	(7)
010 Sukohilo	2 506	2 687	5 193	2 028	2 273	4 301
020 Kayen	2 095	2 244	4 339	1 687	1 911	3 598
030 Tambakromo	1 709	1 639	3 348	1 308	1 367	2 675
040 Winong	1 523	1 978	3 501	1 499	1 668	3 167
050 Pucakwangi	1 552	1 705	3 257	1 336	1 336	2 672
060 Jaken	1 425	1 590	3 015	1 294	1 388	2 682
070 Batangan	1 533	1 584	3 117	1 286	1 267	2 553
080 Juwana	3 023	3 188	6 211	2 408	2 489	4 897
090 Jakenan	1 456	1 644	3 100	1 340	1 362	2 702
100 Pati	3 751	4 071	7 822	2 898	3 063	5 961
110 Gabus	1 619	1 969	3 588	1 399	1 582	2 981
120 Margorejo	2 100	2 161	4 261	1 469	1 555	3 024
130 Gembong	1 669	1 667	3 336	1 296	1 270	2 566
140 Tlogowungu	1 794	1 839	3 633	1 463	1 404	2 867
150 Wedarijaksa	2 035	2 099	4 134	1 743	1 686	3 429
160 Trangkil	2 142	2 187	4 329	1 715	1 771	3 486
170 Margoyoso	2 205	2 390	4 595	2 031	1 976	4 007
180 Gunungwungkal	1 412	1 267	2 679	1 105	1 034	2 139
190 Cluwak	1 627	1 624	3 251	1 344	1 255	2 599
200 Tayu	2 436	2 522	4 958	2 027	1 904	3 931
210 Dukuhseti	1 919	2 035	3 954	1 755	1 826	3 581
Jumlah/ Total	41 531	44 090	85 621	34 431	35 387	69 818

Sumber: BPS Kabupaten Pati
Source: BPS-Statistics Pati Regency

Tabel : 3.1.7
Table

Lanjutan
Continued

Kecamatan/ Subdistrict	60 – 64			65 – 69		
	Laki-2/ Male	Peremp/ Female	Jumlah/ Total	Laki-2/ Male	Peremp/ Female	Jumlah/ Total
(1)	(2)	(3)	(4)	(5)	(6)	(7)
010 Sukolilo	1 876	2 151	4 027	1 374	1 535	2 909
020 Kayen	1 593	1 899	3 492	1 097	1 378	2 475
030 Tambakromo	1 101	1 263	2 364	764	993	1 757
040 Winong	1 191	1 452	2 643	925	1 154	2 079
050 Pucakwangi	1 136	1 207	2 343	783	902	1 685
060 Jaken	1 147	1 166	2 313	757	821	1 578
070 Batangan	1 139	962	2 101	639	687	1 326
080 Juwana	1 772	1 851	3 623	1 219	1 402	2 621
090 Jakenan	1 065	1 214	2 279	760	892	1 652
100 Pati	1 991	2 256	4 247	1 223	1 722	2 945
110 Gabus	1 223	1 393	2 616	842	1 066	1 908
120 Margorejo	999	1 136	2 135	733	962	1 695
130 Gembong	885	931	1 816	657	802	1 459
140 Tlogowungu	1 070	1 148	2 218	789	1 004	1 793
150 Wedarijaksa	1 242	1 370	2 612	869	1 018	1 887
160 Trangkil	1 254	1 429	2 683	823	981	1 804
170 Margoyoso	1 455	1 524	2 979	1 009	1 152	2 161
180 Gunungwungkal	812	794	1 606	609	694	1 303
190 Cluwak	1 014	1 055	2 069	824	864	1 688
200 Tayu	1 291	1 331	2 622	929	1 073	2 002
210 Dukuhseti	1 304	1 309	2 613	936	957	1 893
Jumlah/ Total	26 560	28 841	55 401	18 561	22 059	40 620

Sumber: BPS Kabupaten Pati

Source: BPS-Statistics Pati Regency

Tabel : 3.1.7
Table

Lanjutan
Continued

Kecamatan/ Subdistrict	70 – 74			75+		
	Laki-2/ Male	Peremp/ Female	Jumlah/ Total	Laki-2/ Male	Peremp/ Female	Jumlah/ Total
(1)	(2)	(3)	(4)	(5)	(6)	(7)
010 Sukolilo	824	1 027	1 851	733	1 110	1 843
020 Kayen	700	981	1 681	590	935	1 525
030 Tambakromo	610	741	1 351	621	875	1 496
040 Winong	678	1 057	1 735	775	1 418	2 193
050 Pucakwangi	516	702	1 218	573	894	1 467
060 Jaken	507	668	1 175	562	941	1 503
070 Batangan	459	561	1 020	528	1 042	1 570
080 Juwana	855	1 168	2 023	1 057	1 766	2 823
090 Jakenan	462	733	1 195	619	1 098	1 717
100 Pati	906	1 423	2 329	1 109	1 904	3 013
110 Gabus	584	904	1 488	599	1 086	1 685
120 Margorejo	602	875	1 477	609	1 077	1 686
130 Gembong	509	650	1 159	567	816	1 383
140 Tlogowungu	584	724	1 308	652	863	1 515
150 Wedarijaksa	628	852	1 480	771	1 041	1 812
160 Trangkil	550	814	1 364	644	972	1 616
170 Margoyoso	779	876	1 655	773	1 151	1 924
180 Gunungwungkal	515	601	1 116	518	711	1 229
190 Cluwak	624	722	1 346	655	909	1 564
200 Tayu	730	941	1 671	790	1 169	1 959
210 Dukuhseti	660	754	1 414	754	1 011	1 765
Jumlah/ Total	13 282	17 774	31 056	14 499	22 789	37 288

Sumber: BPS Kabupaten Pati
Source: BPS-Statistics Pati Regency

Tabel : 3.1.8 Pertumbuhan Penduduk Hasil Sensus Penduduk
 di Kabupaten Pati Menurut Kecamatan Tahun 1990, 2000, 2010
*Population Growth from Population Census in Pati Regency
 by Subdistrict 1990, 2000, 2010*

Kecamatan/ Subdistrict	Jumlah Pend Hasil Sensus Penduduk/ Result of Population Census			Pertumbuhan Penduduk (%)/ Population Growth	
	1990	2000	2010	1990 - 2000	2000 - 2010
(1)	(2)	(3)	(4)	(5)	(6)
010 Sukolilo	71 298	77 452	84 356	0,86	0,89
020 Kayen	60 615	66 505	69 842	0,97	0,50
030 Tambakromo	40 729	45 782	47 774	1,24	0,44
040 Winong	50 381	53 114	49 208	0,54	-0,74
050 Pucakwangi	41 545	43 286	41 180	0,42	-0,49
060 Jaken	41 229	42 449	42 063	0,30	-0,09
070 Batangan	35 327	38 227	40 732	0,82	0,66
080 Juwana	74 652	82 947	89 866	1,11	0,83
090 Jakenan	40 502	42 075	40 153	0,39	-0,46
100 Pati	94 385	98 204	102 873	0,40	0,48
110 Gabus	48 521	52 253	51 744	0,77	-0,10
120 Margorejo	42 224	48 422	55 580	1,47	1,48
130 Gembong	37 048	39 360	42 084	0,62	0,69
140 Tlogowungu	43 900	47 187	49 023	0,75	0,39
150 Wedarijaksa	50 193	54 206	57 451	0,80	0,60
160 Trangkil	52 500	56 496	59 160	0,76	0,47
170 Margoyoso	61 592	66 739	70 147	0,84	0,51
180 Gunungwungkal	31 592	33 819	34 936	0,70	0,33
190 Cluwak	37 040	41 116	42 314	1,10	0,29
200 Tayu	59 294	64 168	64 339	0,82	0,03
210 Dukuhseti	49 491	54 736	56 168	1,06	0,26
Jumlah/ Total	1 064 058	1 148 543	1 190 993	0,79	0,37

Sumber: BPS Kabupaten Pati
 Source: BPS-Statistics Pati Regency

Tabel : 3.1.9
Table

Kepadatan Penduduk Kabupaten Pati Menurut Kecamatan dan Jenis Kelamin, 2016
Population Density of Pati Regency by Subdistrict and Sex, 2016

Kecamatan/ Subdistrict	Luas/ Area (Km ²)	Jumlah Penduduk/ Total Population			Kepadatan Jiwa/Km ² /Population Density
		Laki-Laki/ Male	Perempuan/ Female	Jumlah/ Total	
(1)	(2)	(3)	(4)	(5)	(6)
010 Sukolilo	158.74	44 273	45 816	90 089	567,53
020 Kayen	96.03	34 817	37 989	72 806	758,16
030 Tambakromo	72.47	23 841	25 733	49 574	684,06
040 Winong	99.94	22 023	27 984	50 007	500,37
050 Pucakwangi	122.83	19 665	22 179	41 844	340,67
060 Jaken	68.52	20 554	22 185	42 739	623,74
070 Batangan	50.66	21 072	21 806	42 878	846,39
080 Juwana	55.93	47 225	48 372	95 597	1709,23
090 Jakenan	53.04	18 944	21 857	40 801	769,25
100 Pati	42.49	51 471	55 557	107 028	2518,90
110 Gabus	55.51	24 412	28 167	52 579	947,20
120 Margorejo	61.81	29 550	31 895	61 445	994,09
130 Gembong	67.30	22 152	22 236	44 388	659,55
140 Tlogowungu	94.46	24 801	25 933	50 734	537,10
150 Wedarijaksa	40.85	29 450	30 793	60 243	1474,74
160 Trangkil	42.84	30 088	31 460	61 548	1436,69
170 Margoyoso	59.97	36 146	37 023	73 169	1220,09
180 Gunungwungkal	61.80	18 062	17 950	36 012	582,72
190 Cluwak	69.31	21 267	22 238	43 505	627,69
200 Tayu	47.59	32 293	33 077	65 370	1373,61
210 Dukuhseti	81.59	28 617	29 016	57 633	706,37
Jumlah/ Total	1 503.68	600 723	639 266	1 239 989	824,64

Sumber : BPS Kabupaten Pati
Source: BPS-Statistics Pati Regency

Tabel : 3.2.1
Table

Jumlah Kelahiran dan Kematian di Kabupaten Pati
dirinci Tiap Kecamatan dan Jenis Kelamin, 2016
Number of Birth and Death in Pati Regency by Subdistrict and Sex, 2016

Kecamatan/ Subdistrict	Lahir/Birth			Mati/Death		
	Laki-2/ Male	Perem/ Female	Jumlah/ Total	Laki-2/ Male	Perem/ Female	Jumla/ Total
(1)	(2)	(3)	(4)	(5)	(6)	(7)
010 Sukolilo	651	647	1 298	122	97	219
020 Kayen	623	530	1 153	86	71	157
030 Tambakromo	370	375	745	42	43	85
040 Winong	411	410	821	54	44	98
050 Pucakwangi	343	292	635	49	39	88
060 Jaken	337	315	652	47	35	82
070 Batangan	326	287	613	96	75	171
080 Juwana	685	700	1 385	225	145	370
090 Jakenan	351	317	668	118	64	182
100 Pati	762	723	1 485	196	163	359
110 Gabus	451	455	906	109	89	198
120 Margorejo	446	427	873	137	149	286
130 Gembong	368	323	691	88	62	150
140 Tlogowungu	417	364	781	157	112	269
150 Wedarijaksa	451	471	922	96	90	186
160 Trangkil	485	414	899	105	79	184
170 Margoyoso	591	549	1 140	168	145	313
180 Gunungwungkal	243	233	476	45	43	88
190 Cluwak	350	310	660	66	40	106
200 Tayu	531	498	1 029	84	79	163
210 Dukuhseti	455	441	896	113	78	191
Jumlah/ Total	9 647	9 081	18 728	2 203	1 742	3 945

Sumber: Dinas Kependudukan dan Pencatatan Sipil Kab. Pati

Source: Department of Population and Civil Registration of Pati Regency

Tabel : 3.2.2 Jumlah Penduduk Datang dan Pindah di Kabupaten dirinci
 Tiap Kecamatan dan Jenis Kelamin, 2016
Number of Arriving and Migrating Population by Subdistrict and Sex, 2016

Kecamatan/ Subdistrict	Datang/Arriving			Pindah/Migrating		
	Laki-2/ Male	Peremp/ Female	Jumlah/ Total	Laki-2/ Male	Peremp/ Female	Jumlah/ Total
(1)	(2)	(3)	(4)	(5)	(6)	(7)
010 Sukolilo	479	284	763	184	155	339
020 Kayen	429	253	682	184	138	322
030 Tambakromo	340	217	557	129	73	202
040 Winong	296	213	509	163	75	238
050 Pucakwangi	278	218	496	71	59	130
060 Jaken	368	238	606	121	72	193
070 Batangan	237	153	390	93	76	169
080 Juwana	351	234	585	192	137	329
090 Jakenan	351	256	607	123	66	189
100 Pati	555	380	935	407	263	670
110 Gabus	230	185	415	162	89	251
120 Margorejo	295	214	509	151	112	263
130 Gembong	215	169	384	99	76	175
140 Tlogowungu	195	189	384	94	69	163
150 Wedarijaksa	222	126	348	111	82	193
160 Trangkil	160	98	258	122	67	189
170 Margoyoso	269	217	486	124	106	230
180 Gunungwungkal	92	74	166	42	39	81
190 Cluwak	168	119	287	142	103	245
200 Tayu	256	173	429	166	123	289
210 Dukuhseti	147	120	267	96	100	196
Jumlah/ Total	5 933	4 130	10 063	2 976	2 080	5 056

Sumber: Dinas Kependudukan dan Pencatatan Sipil Kab. Pati

Source: Department of Population and Civil Registration of Pati Regency

Tabel : 3.2.3
Table

**Angka Kelahiran Kasar (CBR) di Kabupaten Pati
dirinci Tiap Kecamatan, 2016
Crude Birth Rate of Pati Regency by Subdistrict, 2016**

Kecamatan/ Subdistrict	Jumlah Kelahiran Dalam 1 Tahun/ Number Of Birth In 1 Year	Jumlah Penduduk Tengah Tahun 2016/Number of Mid Year Population in 2016	Angka Kelahiran Kasar (CBR) Per 1000 Pendk/ Cbr Per Thousand Population
(1)	(2)	(3)	(4)
010 Sukolilo	1 298	90 089	14.41
020 Kayen	1 153	72 806	15.84
030 Tambakromo	745	49 574	15.03
040 Winong	821	50 007	16.42
050 Pucakwangi	635	41 844	15.18
060 Jaken	652	42 739	15.26
070 Batangan	613	42 878	14.30
080 Juwana	1 385	95 597	14.49
090 Jakenan	668	40 801	16.37
100 Pati	1 485	107 028	13.87
110 Gabus	906	52 579	17.23
120 Margorejo	873	61 445	14.21
130 Gembong	691	44 388	15.57
140 Tlogowungu	781	50 734	15.39
150 Wedarijaksa	922	60 243	15.30
160 Trangkil	899	61 548	14.61
170 Margoyoso	1 140	73 169	15.58
180 Gunungwungkal	476	36 012	13.22
190 Cluwak	660	43 505	15.17
200 Tayu	1 029	65 370	15.74
210 Dukuhseti	896	57 633	15.55
Jumlah/ Total	18 728	1 239 989	15.10

Sumber: Dinas Kependudukan dan Pencatatan Sipil Kab. Pati

Source: Department of Population and Civil Registration of Pati Regency

Tabel : 3.2.4
Table

Angka Kematian Kasar (CDR) di Kabupaten Pati
dirinci Tiap Kecamatan, 2016
Crude Death Rate of Pati Regency by Subdistrict, 2016

Kecamatan/ Subdistrict	Jumlah Kematian dalam 1 Tahun/ <i>Number of Death In 1 Year</i>	Jumlah Penduduk Tengah Tahun 2016/ <i>Total Population in 2016 Midyear</i>	Angka Kematian Kasar (CDR) Per 1000 Pendk/ <i>CDR Per Thousand Population</i>
(1)	(2)	(3)	(4)
010 Sukolilo	219	90 089	2.43
020 Kayen	157	72 806	2.16
030 Tambakromo	85	49 574	1.71
040 Winong	98	50 007	1.96
050 Pucakwangi	88	41 844	2.10
060 Jaken	82	42 739	1.92
070 Batangan	171	42 878	3.99
080 Juwana	370	95 597	3.87
090 Jakenan	182	40 801	4.46
100 Pati	359	107 028	3.35
110 Gabus	198	52 579	3.77
120 Margorejo	286	61 445	4.65
130 Gembong	150	44 388	3.38
140 Tlogowungu	269	50 734	5.30
150 Wedarijaksa	186	60 243	3.09
160 Trangkil	184	61 548	2.99
170 Margoyoso	313	73 169	4.28
180 Gunungwungkal	88	36 012	2.44
190 Cluwak	106	43 505	2.44
200 Tayu	163	65 370	2.49
210 Dukuhseti	191	57 633	3.31
Jumlah/ Total	3 945	1 239 989	3.18

Sumber: Dinas Kependudukan dan Pencatatan Sipil Kab. Pati
Source: Department of Population and Civil Registration of Pati Regency

Tabel : 3.3.1
Table

Jumlah Pencari Kerja Menurut Tingkat Pendidikan
di Kabupaten Pati Sampai dengan Akhir Tahun 2016
Number of Registered Job Applicant by Education, 2016

Tingkat Pendidikan/ Education Level	Blm Di Tempatkan Sampai Tahun Lalu/ Not Yet Been Placed Until Last Year		Terdaftar dalam Tahun Ini/ Enlisted This Year		Ditempatkan dalam Tahun Ini/ Placed This Year		Dihapuskan Dalam Tahun Ini/ Abolished This Year		Belum Ditempatkan Tahun Ini/ Not Yet Been Placed In This Year	
	L	P	L	P	L	P	L	P	L	P
	(1)	(2)	(3)	(4)	(5)	(6)	(7)	(8)	(9)	(10)
1. Tdk/blm sekolah	1	6	0	13	0	0	1	9	0	10
2. SD	141	325	38	471	4	136	63	290	112	349
3. SLTP	207	325	208	563	181	586	144	251	90	51
4. SLTA	6 351	4 340	1 539	1 212	789	1 382	1575	1 275	5 526	2 895
5. Diploma I	2	2	2	5	0	0	0	0	4	7
6. Diploma II	1	3	3	2	2	0	0	0	2	5
7. D3/Sarjana Muda	630	816	107	229	123	129	12	107	602	809
8. D4/Sarjana Sains	0	0	0	0	0	0	0	0	0	0
9. Akta II	0	0	0	0	0	0	0	0	0	0
10. Akta III	0	0	0	0	0	0	0	0	0	0
11. Sarjana	816	980	189	233	113	69	119	209	773	935
12. Magister	2	14	4	10	0	0	0	0	6	24
13. Doktoral	0	0	0	0	0	0	0	0	0	0
Jumlah/ Total	8 151	6 790	2 090	2 738	1	2 302	1 914	2 141	7 115	5 085

Sumber : Dinas Sosial Tenaga Kerja dan Transmigrasi Kabupaten Pati
Source : Department of Social Labor and Transmigration of Pati Regency

Tabel : 3.3.2 Penduduk Kabupaten Pati Berumur 15 Tahun Ke Atas
Table Menurut Lapangan Usaha, Agustus 2015*
*Population 15 Years of Age and Over by Industrial Origin,
 August 2015**

Lapangan Usaha/ <i>Industrial Origin</i>	Laki-Laki/ <i>Male</i>	Perempuan/ <i>Female</i>	Jumlah/ <i>Total</i>
(1)	(2)	(3)	(4)
Pertanian	120 651	68 957	189 608
Industri Pengolahan	48 054	52 701	100 755
Perdagangan	53 301	86 723	140 024
Jasa Kemasyarakatan	55 154	47 000	102 154
Lainnya	77 594	7 164	84 758
JUMLAH/ Total	354 754	262 545	617 299

Sumber: BPS Kabupaten Pati
 Source: BPS-Statistics Pati Regency

Tabel : 3.3.3 Jumlah Lowongan Pekerjaan Menurut Sektor Lapangan Usaha di Kabupaten Pati Keadaan Tahun 2016
Table
Number of Job Vacancies by Industrial Origin and Sex, 2016

Lapangan Usaha/ <i>Industrial Origin</i>	Lowongan Yg belum dipenuhi akhir Tahun 2015/ <i>Vacancy Which Not Yet Been Filled Last Year 2015</i>		Lowongan Yg Telah Dipenuhi Dalam Tahun 2015/ <i>Vacancy Which Have Been Filled 2015</i>		Lowongan Yang Terdaftar Dalam Tahun 2015/ <i>Vacancy Enlisted In Year 2015</i>	
	L	P	L	P	L	P
(1)	(2)	(3)	(4)	(5)	(6)	(7)
1. Pertanian Kehutanan dan Perikanan	6	4	0	0	0	4
2. Pertambangan & Penggalian	10	35	10	35	0	0
3. Industri Pengolahan	444	8 272	707	921	276	10 641
4. Listrik Gas dan Air	0	0	0	0	0	0
5. Bangunan	0	0	0	0	0	0
6. Perdag besar & Eceran serta rumah makan dan Hotel	30	3	0	0	2	2
7. Angkutan Pergudangan dan Komunikasi	173	33	232	245	79	493
8. Keuangan Asuransi dan Persewaan Bangunan Perusahaan	1	0	5	0	4	0
9. Jasa Kemasyarakatan	4	0	0	1	22	31
10. Kegiatan yang belum jelas batasannya						
Jumlah / Total	668	8 347	954	779	1 094	11 169

Sumber : Dinas Tenaga Kerja Kabupaten Pati
Source : Department of Labor of Pati Regency

Tabel : 3.3.4
Table

Jumlah Perusahaan Menurut Klasifikasi Perusahaan dan Sektor, 2016
Number of Companies by Classification and Sector, 2016

Sektor/ Sector	Jumlah Perusahaan (UU 7/81) Akhir thn 2015	Jumlah Perusahaan / Number of Companies			
		Kecil <10	Sedang 10-49	Menengah 50 – 99 Dlm thn 2015	Besar >100
(1)	(2)	(3)	(4)	(5)	(6)
1. Pertanian Kehutanan dan Perikanan	6	0	2	2	2
2. Pertambangan & Penggalian	27	6	7	12	2
3. Industri Pengolahan	220	78	22	106	14
4. Listrik Gas dan Air	2	0	0	1	1
5. Bangunan	19	5	1	12	1
6. Perdag besar & Eceran serta rumah makan dan Hotel	154	49	13	88	4
7. Angkutan Pergudangan dan Komunikasi	6	2	2	2	0
8. Keuangan Asuransi dan Persewaan Bangunan Perusahaan	80	29	4	42	5
9. Jasa Kemasyarakatan	78	41	3	27	7
10. Kegiatan yang belum jelas batasannya	0	0	0	0	0
JUMLAH / Total	592	210	54	292	36

Sumber : Dinas Tenaga Kerja Kabupaten Pati
Source : Department of Labor of Pati Regency

Tabel : 3.3.5 Jumlah Tenaga Kerja Berdasarkan Sektor Perusahaan, Status Kewarganegaraan, dan Jenis Kelamin Tahun 2016
Table : Number of Workers by Company's Sector, Citizenship and Sex, 2016

Sektor/ Sector	Jumlah Tenaga Kerja / Number of Worker					
	WNI		WNA		Anak	
	Laki-Laki/ Male	Perempuan/ Female	Laki-Laki/ Male	Perempua /Female	Laki- Laki/ Male	Perempu/ Female
(1)	(2)	(3)	(4)	(5)	(6)	(7)
1. Pertanian Kehutanan dan Perikanan	1 011	255	0	0	0	0
2. Pertambangan & Penggalian	717	635	0	0	0	0
3. Industri Pengolahan	7 252	8 843	3	1	0	0
4. Listrik Gas dan Air	166	2	0	0	0	0
5. Bangunan	412	37	0	0	0	0
6. Perdag besar & Eceran serta rumah makan dan Hotel	1 907	922	0	0	0	0
7. Angkutan Pergudangan dan Komunikasi	206	3	0	0	0	0
8. Keuangan Asuransi dan Persewaan Bangunan Perusahaan	1 972	609	0	0	0	0
9. Jasa Kemasyarakatan	877	585	9	0	0	0
10. Kegiatan yang belum jelas batasannya	0	0	0	0	0	0
Jumlah / Total	14 520	11 891	12	1	0	0

Sumber : Dinas Tenaga Kerja Kabupaten Pati
 Source : Department of Labor of Pati Regency

Tabel : 3.3.6
Table

Jumlah Lowongan Pekerjaan Menurut Golongan Jabatan, 2016
Number of Job Vacancies by Position Class, 2016

Golongan Jabatan/ <i>Position Class</i>	Sisa Lowongan Th Lalu		Lowongan Yang Terdaftar Dlm Th 2015		Lowongan Yang Telah Dipenuhi Dlm Th 2015		Sisa Lowongan Tahun 2015	
	L	P	L	P	L	P	L	P
(1)	(2)	(3)	(4)	(5)	(6)	(7)	(8)	(9)
1. Tenaga Profesional Teknisi dan Tenaga Ybdi	125	125	20	18	28	14	5	129
2. Tenaga Kepemimpinan dan Ketatalaksanaan	234	296	57	17	73	33	24	3
3. Pejabat Pelaksana Tenaga Tata Usaha dan Tenaga Ybdi	46	850	147	122	16	5	103	726
4. Tenaga Usaha Penjualan	45	3 329	1024	991	182	242	374	3 616
5. Tenaga Usaha Jasa	54	4 500	163	817	93	914	54	4 325
6. Tenaga Usaha Pertanian	25	23	0	0	5	2	5	16
7. Tenaga Produksi dan Tenaga Ybdi	243	203	101	919	70	107	87	35
8. Perakit Mesin dan Mesin Pabrik	245	75	1105	12363	709	951	1	4 128
9. Pekerja Kasar	31	115	37	42	36	34	9	4
Jumlah / Total	1 048	9 489	2 654	15 289	1 212	2 302	662	12 982

Sumber : Dinas Tenaga Kerja Kabupaten Pati
Source : Department of Labor of Pati Regency

Tabel : 3.4.1
Table

Pemberangkatan Transmigrasi Asal Kabupaten Pati
dirinci Tiap Kecamatan Tahun 2016
Transmigration Dispatch of Pati Regency by Subdistrict, 2016

Kecamatan/ Subdistrict	Jenis Transmigrasi/ <i>Transmigration Type</i>								JUMLAH	
	T U		TS PIR		TS NON PIR		T S M		KK	Jiwa
	KK	Jiwa	KK	Jiwa	KK	Jiwa	KK	Jiwa		
(1)	(2)	(3)	(4)	(5)	(6)	(7)	(8)	(9)	(10)	(11)
010 Sukolilo	1	3	0	0	0	0	0	0	1	3
020 Kayen	0	0	0	0	0	0	0	0	0	0
030 Tambakromo	2	6	0	0	0	0	0	0	2	6
040 Winong	0	0	0	0	0	0	0	0	0	0
050 Pucakwangi	0	0	0	0	0	0	0	0	0	0
060 Jaken	0	0	0	0	0	0	0	0	0	0
070 Batangan	0	0	0	0	0	0	0	0	0	0
080 Juwana	0	0	0	0	0	0	0	0	0	0
090 Jakenan	0	0	0	0	0	0	0	0	0	0
100 Pati	0	0	0	0	0	0	0	0	0	0
110 Gabus	0	0	0	0	0	0	0	0	0	0
120 Margorejo	0	0	0	0	0	0	0	0	0	0
130 Gembong	0	0	0	0	0	0	0	0	0	0
140 Tlogowungu	0	0	0	0	0	0	0	0	0	0
150 Wedarijaksa	0	0	0	0	0	0	0	0	0	0
160 Trangkil	0	0	0	0	0	0	0	0	0	0
170 Margoyoso	1	3	0	0	0	0	0	0	1	3
180 Gunungwungkal	0	0	0	0	0	0	0	0	0	0
190 Cluwak	1	3	0	0	0	0	0	0	1	3
200 Tayu	0	0	0	0	0	0	0	0	0	0
210 Dukuhseti	0	0	0	0	0	0	0	0	0	0
Jumlah/ Total	5	15	0	0	0	0	0	0	5	15

Sumber : Dinas Tenaga Kerja Kabupaten Pati

Source : Department of Labor of Pati Regency

Catatan/Notes: TU (Transmigrasi Umum/General Transmigration)

TS PIR (Transmigrasi Swakarsa Perkebunan Inti Rakyat/Own Willing Transmigration of Public Core Estate Crops)

TS Non PIR (Transmigrasi Swakarsa Perkebunan Inti Rakyat/Own Willing Transmigration of Non Public Core Estate Crops)

TSM (Transmigrasi Swakarsa Mandiri/Personal Own Willing Transmigration)

Tabel : 3.5.1 Pelatihan Ketrampilan Kerja Berdasarkan Jenis Pelatihan, Jumlah Peserta dan Lokasi Pelatihan di Kabupaten Pati, 2016 (Dana APBN/ Stimulus Fiskal)
Table : *Training by Kind of Trainings, Number of Participants and Location of Training in Pati Regency, 2016 (National Fund)*

Jenis Pelatihan/ <i>Kind of Trainings</i>	Jumlah Peserta (Orang)/ <i>Number of Student (person)</i>	Lokasi/ <i>Place</i>
(1)	(2)	(3)
APBN (BLK/LLK)		
Institusional		
1 Office Tools I	16	Workshop / BLK Disosnakertrans Pati
2 Office Tools II	16	Workshop / BLK Disosnakertrans Pati
3 Office Tools III	16	Workshop / BLK Disosnakertrans Pati
4 Office Tools IV	16	Workshop / BLK Disosnakertrans Pati
5 Office Tools V	16	Workshop / BLK Disosnakertrans Pati
6 Office Tools VI	16	Workshop / BLK Disosnakertrans Pati
7 Sepeda Motor I	16	Workshop / BLK Disosnakertrans Pati
8 Sepeda Motor II	16	Workshop / BLK Disosnakertrans Pati
9 Sepeda Motor III	16	Workshop / BLK Disosnakertrans Pati
10 Sepeda Motor III	16	Workshop / BLK Disosnakertrans Pati
11 Mobil Bensin	16	Workshop / BLK Disosnakertrans Pati
12 Instalasi Penerangan I	16	Workshop / BLK Disosnakertrans Pati
13 Instalasi Penerangan II	16	Workshop / BLK Disosnakertrans Pati
14 Instalasi Penerangan III		
15 Las Listrik I	16	Workshop / BLK Disosnakertrans Pati
16 Las Listrik II	16	Workshop / BLK Disosnakertrans Pati
17 Teknik Bordir	16	Workshop / BLK Disosnakertrans Pati
18 Kecantikan Kulit/rambut I	16	Workshop / BLK Disosnakertrans Pati
19 Kecantikan Kulit/rambut II	16	Workshop / BLK Disosnakertrans Pati
20 Kecantikan Kulit/rambut III	16	Workshop / BLK Disosnakertrans Pati
21 Kecantikan Kulit/rambut IV	16	Workshop / BLK Disosnakertrans Pati
22 Prosesing hasil pertanian I	16	Workshop / BLK Disosnakertrans Pati
23 Prosesing hasil pertanian II	16	Workshop / BLK Disosnakertrans Pati

Sumber : Dinas Tenaga Kerja Kabupaten Pati
 Source : *Department of Labor of Pati Regency*

Tabel : 3.5.1
Table

Lanjutan
Continued

Jenis Pelatihan/ <i>Kind of Trainings</i>	Jumlah Peserta (Orang)/ <i>Number of Student (person)</i>	Lokasi/ <i>Place</i>
(1)	(2)	(3)
APBN (BLK/LLK)		
Institusional		
24	16	Workshop / BLK Disosnakertrans Pati
25	16	Workshop / BLK Disosnakertrans Pati
26	16	Workshop / BLK Disosnakertrans Pati
27	16	Workshop / BLK Disosnakertrans Pati
28	16	Workshop / BLK Disosnakertrans Pati
29	16	Workshop / BLK Disosnakertrans Pati
30	16	Workshop / BLK Disosnakertrans Pati
APBD		
Noninstitusional:		
1	16	Ds. Ngurenrejo Kec.wedarijaksa
2	16	Ds. Sokopuluhan Kec. Pucakwangi
3	16	Ds. Gunung Panti Kec. Winong
4	16	Ds. Soneyan Kec. Margoyoso
5	16	Ds. Bendokaton kidul Kec. Pati
6	16	Ds. Plangitan Kec. Pati
Jumlah/ Total		544

Sumber : Dinas Tenaga Kerja Kabupaten Pati
Source : Department of Labor of Pati Regency

Jumlah tempat peribadatan di Kabupaten Pati, 2016

*Number of Worship Facilities
in Pati Regency, 2016*



Pura
Temple

1



Gereja Katolik
Catholic Church

7



Wihara
Vihara

37



Gereja Protestan
Christian Church

159



Masjid / Mushola
Mosque / Mushola

5.723

Jumlah Sekolah di Kabupaten Pati 2016

*Number of School
in Pati Regency 2016*

734 TK/ sederajat

886 SD/ sederajat

223 SMP/ sederajat

133 SMA/ sederajat

PENJELASAN TEKNIS

1. Tidak/belum pernah sekolah adalah mereka yang tidak pernah atau belum pernah terdaftar dan tidak pernah atau belum pernah aktif mengikuti pendidikan di suatu jenjang pendidikan formal. Termasuk juga yang tamat/belum tamat taman kanak-kanak tetapi tidak melanjutkan ke sekolah dasar.
2. Masih bersekolah adalah mereka yang terdaftar dan aktif mengikuti pendidikan di suatu jenjang pendidikan formal, baik pendidikan dasar menengah maupun pendidikan tinggi.
3. Tidak bersekolah lagi adalah mereka yang pernah terdaftar dan aktif mengikuti pendidikan di suatu jenjang pendidikan formal, tetapi pada saat pencacahan tidak lagi terdaftar dan tidak aktif mengikuti pendidikan.
4. Tamat sekolah adalah yang menyelesaikan pelajaran yang ditandai dengan lulus ujian akhir pada kelas atau tingkat terakhir suatu jenjang pendidikan di sekolah negeri maupun swasta dengan mendapatkan tanda tamat belajar / ijazah.

TECHNICAL NOTES

1. *Not/never attending schools is someone who has never attended a formal education, such as primary, secondary, and tertiary education. Those who just completed kindergarten are considered as never attended schools.*
2. *Attending schools is someone who is currently attending primary, secondary, or tertiary schools.*
3. *Not attending schools anymore is someone who is not currently attending schools.*
4. *Completed particular level education is someone who completed particular level of education in private or public schools by owning certificate*
5. *Schools is an education institution starting from primary, secondary, tertiary education. The education data recorded in the survey covering data on formal education based on the curriculum set up by Ministry of National Education including education carried*

6. Sekolah adalah lembaga pendidikan formal yang dimulai dari pendidikan dasar, menengah, dan tinggi. Pendidikan yang dicatat adalah pendidikan formal berdasar kurikulum Kementerian Pendidikan Nasional, termasuk pendidikan yang diselenggarakan oleh pondok pesantren dengan memakai kurikulum Kementerian Pendidikan Nasional, seperti Madrasah Ibtidaiyah (MI), Madrasah Tsanawiyah (MTs), dan Madrasah Aliyah (MA).
7. Rumah sakit adalah tempat pemeriksaan dan perawatan kesehatan, biasanya berada di bawah pengawasan dokter/tenaga medis, termasuk rumah sakit khusus seperti rumah sakit perawatan paru-paru dan RS jantung.
8. Rumah Sakit Bersalin/Rumah Bersalin adalah rumah sakit yang dilengkapi dengan fasilitas untuk melahirkan, pemeriksaan kehamilan, pemeriksaan ibu dan anak serta berada di bawah pengawasan dokter dan atau bidan senior.
9. Puskesmas (Pusat Kesehatan Masyarakat) adalah unit pelayanan kesehatan milik pemerintah yang bertanggung out by Moslem Boarding Schools (Pondok Pesantren) implementing the Ministry of National Education curriculum, such as Madrasah Ibtidaiyah (Islamic Primary Schools), Madrasah Tsanawiyah (Islamic Junior High Schools), Madrasah Aliyah (Islamic Senior High Schools).
6. Hospital is a place for health check, usually controlled/supervised by doctors/medical personnel. Including in this category are special hospitals such as Lung Hospital and Coronary Hospital.
7. Maternity Hospital/Maternity House is a hospital completed with health facilities for birth delivery, pregnancy check and consultation, and post-natal check, under the supervision of doctor and or senior midwives.
8. Public Health Centre (PHC) is a health centre provided by the government that is responsible for the delivery of health services to the community at the Subdistrict level, part of Subdistrict or villages.
9. Subsidiary Public Health Centre is a health facility that assists the Public Health Centre in its part of working area.

- jawab terhadap pelayanan kesehatan masyarakat untuk wilayah kecamatan, sebagian kecamatan, atau kelurahan.
9. Puskesmas Pembantu yaitu unit pelayanan kesehatan masyarakat yang membantu kegiatan Puskesmas di sebagian dari wilayah kerja.
 10. Apotik adalah tempat penjualan obat yang mempunyai izin operasi dari Departemen Kesehatan, u.p. Ditjen POM, di bawah pengawasan apoteker.
10. *Pharmacy is a place of selling medicines having permit operation from the Department of Health, through Directorate General for Food and Medicine Supervision, under the control of pharmacist.*

<https://patikab.bps.go.id>

Tabel : 4.1.1 Jumlah Sekolah, Murid, dan Guru TK di Kabupaten Pati
Table : 4.1.1 Jumlah Sekolah, Murid, dan Guru TK di Kabupaten Pati
 Tiap Kecamatan, 2016
*Number of Schools, Pupils, Teachers in Kindergarten
 by Subdistrict in Pati Regency, 2016*

Kecamatan/ <i>Subdistrict</i>	Sekolah/ <i>Schools</i>	Murid/ <i>Pupils</i>	Guru/ <i>Teachers</i>
(1)	(2)	(3)	(4)
010. Sukolilo	24	1 001	91
020. Kayen	21	759	66
030. Tambakromo	25	874	75
040. Winong	33	990	75
050. Pucakwangi	22	568	62
060. Jaken	17	650	54
070. Batangan	19	849	59
080. Juwana	42	2 518	185
090. Jakenan	27	678	71
100. Pati	51	3 077	255
110. Gabus	26	1 252	91
120. Margorejo	26	1 307	106
130. Gembong	15	353	42
140. Tlogowungu	17	685	59
150. Wedarijaksa	18	1 052	72
160. Trangkil	16	937	67
170. Margoyoso	32	1 825	154
180. Gunungwungkal	18	441	51
190. Cluwak	22	669	65
200. Tayu	29	1 232	128
210. Dukuhseti	18	854	67
Jumlah/ Total	518	22 571	1 895

Sumber : Dinas Pendidikan dan Kebudayaan Kabupaten pati
 Source : Department of Education and Culture of Pati Regency

Tabel : 4.1.2 Status Kepemilikan Sekolah dan Halaman Bermain Anak Sekolah TK di Kabupaten Pati Tiap Kecamatan, 2016
Ownership Status of Schools and Playground in Kindergarten in Pati Regency by Subdistrict, 2016

Kecamatan/ Subdistrict	Status Pemilikan Sekolah/ Schools Own Status			Halaman Sekolah/ Schoolsyard	
	Milik/ Own	Sewa/ Rent	Pinjam/ Lend	Ada/ Have	Tidak Ada/ Have Not
(1)	(2)	(3)	(4)	(5)	(6)
010. Sukolilo	20	7	-	20	7
020. Kayen	16	2	-	16	2
030. Tambakromo	18	7	-	18	7
040. Winong	40	12	-	40	12
050. Pucakwangi	9	11	-	9	11
060. Jaken	12	5	-	12	5
070. Batangan	13	6	-	13	6
080. Juwana	25	9	-	25	9
090. Jakenan	18	8	-	18	8
100. Pati	34	7	-	34	7
110. Gabus	22	4	-	22	4
120. Margorejo	14	8	-	14	8
130. Gembong	3	11	-	3	11
140. Tlogowungu	10	6	-	10	6
150. Wedarijaksa	18	-	-	18	-
160. Trangkil	14	2	-	14	2
170. Margoyoso	28	3	-	28	3
180. Gunungwungkal	10	7	-	10	7
190. Cluwak	14	14	-	14	14
200. Tayu	23	2	-	23	2
210. Dukuhseti	13	5	-	13	5
Jumlah/ Total	374	136	-	374	136

Sumber : Dinas Pendidikan dan Kebudayaan Kabupaten pati
 Source : Department of Education and Culture of Pati Regency

Tabel : 4.1.3 Jumlah Sekolah, Murid, dan Guru Tingkat SD Negeri dalam Lingkungan Pendidikan di Kabupaten Pati Tiap Kecamatan, 2016
Table Number of Schools, Pupils, and Teachers in State Primary Schools in Pati Regency by Subdistrict, 2016

Kecamatan/ Subdistrict	Sekolah/ Schools	Murid/ Pupils	Guru, KepSek/ Head-master, Teachers
(1)	(2)	(3)	(4)
010. Sukolilo	38	5 731	382
020. Kayen	39	4 692	370
030. Tambakromo	32	4 216	340
040. Winong	40	4 223	381
050. Pucakwangi	27	2 594	285
060. Jaken	26	3 094	241
070. Batangan	23	2 912	217
080. Juwana	4	7 427	430
090. Jakenan	27	3 070	250
100. Pati	51	8 985	519
110. Gabus	36	4 743	332
120. Margorejo	29	4 255	294
130. Gembong	23	2 363	229
140. Tlogowungu	30	2 852	259
150. Wedarijaksa	27	4 636	262
160. Trangkil	28	4 610	264
170. Margoyoso	30	4 122	276
180. Gunungwungkal	21	1 773	198
190. Cluwak	28	2 382	278
200. Tayu	28	3 689	269
210. Dukuhseti	25	2 767	253
Jumlah/ Total	648	85 136	4 103

Sumber : Dinas Pendidikan dan Kebudayaan Kabupaten pati
 Source : Department of Education and Culture of Pati Regency

Tabel : 4.1.4 Jumlah Sekolah, Murid, dan Guru Tingkat SD Swasta dalam Lingkungan Pendidikan di Kabupaten Pati Menurut Kecamatan, 2016
Number of Schools, Pupils, and Teachers in Private Primary Schools by Subdistrict in Pati Regency, 2016

Kecamatan/ Subdistrict	Sekolah/ Schools	Murid/ Pupils	Guru, KepSek/ Head-master, Teachers
(1)	(2)	(3)	(4)
010. Sukolilo	2	177	18
020. Kayen	-	-	-
030. Tambakromo	-	-	-
040. Winong	-	-	-
050. Pucakwangi	-	-	-
060. Jaken	-	-	-
070. Batangan	-	-	-
080. Juwana	4	820	611
090. Jakenan	-	-	-
100. Pati	10	1 405	97
110. Gabus	1	162	10
120. Margorejo	1	576	40
130. Gembong	-	-	-
140. Tlogowungu	1	124	8
150. Wedarijaksa	-	-	-
160. Trangkil	1	126	8
170. Margoyoso	2	86	15
180. Gunungwungkal	-	-	-
190. Cluwak	-	-	-
200. Tayu	8	774	69
210. Dukuhseti	1	161	9
Jumlah/ Total	31	4 411	335

Sumber : Dinas Pendidikan dan Kebudayaan Kabupaten pati
 Source : Department of Education and Culture of Pati Regency

Tabel : 4.1.5 Jumlah Murid Tingkat SD Menurut Kelompok Umur dalam Lingkungan Pendidikan di Kabupaten Pati Tiap Kecamatan, 2016
Table Number of Primary Schools Pupils by Age Group and Subdistrict, 2016

KECAMATAN/ <i>Subdistrict</i>	KURANG 7 TAHUN	7 – 12 TAHUN	12 TAHUN LEBIH	JUMLAH/ <i>Total</i>
(1)	(2)	(3)	(4)	(5)
010. Sukolilo	1 792	4 033	83	5 908
020. Kayen	1 517	3 124	51	4 692
030. Tambakromo	1 270	2 918	28	4 216
040. Winong	1 278	2 876	69	4 223
050. Pucakwangi	875	1 698	21	2 594
060. Jaken	965	2 112	17	3 094
070. Batangan	806	2 087	19	2 912
080. Juwana	2 386	5 773	88	8 247
090. Jakenan	974	2 065	31	3 070
100. Pati	3 020	7 275	95	10 390
110. Gabus	1 455	3 404	46	4 905
120. Margorejo	1 446	3 330	55	4 831
130. Gembong	859	1 483	21	2 363
140. Tlogowungu	1 052	1 903	21	2 976
150. Wedarijaksa	1 320	3 199	117	4 636
160. Trangkil	1 440	3 203	93	4 736
170. Margoyoso	1 327	2 834	47	4 208
180. Gunungwungkal	579	1 185	9	1 773
190. Cluwak	783	1 571	28	2 382
200. Tayu	1 421	2 994	48	4 463
210. Dukuhseti	963	1 942	23	2 928
Jumlah/ <i>Total</i>	27 528	61 009	1 010	89 547

Sumber : Dinas Pendidikan dan Kebudayaan Kabupaten pati
Source : Department of Education and Culture of Pati Regency

Tabel : 4.1.6 Jumlah Murid Tingkat SD Menurut Agama dalam Lingkungan Pendidikan di Kabupaten Pati Tiap Kecamatan, 2016
Table *Number of Private Schools Pupils by Religion and Subdistrict, 2016*

Kecamatan/ <i>Subdistrict</i>	Islam/ <i>Islam</i>	Kristen / <i>Christian</i>	Katolik/ <i>Catholic</i>	Hindu <i>Hindu</i>	Budha/ <i>Buddha</i>	Jumlah <i>Total</i>
(1)	(2)	(3)	(4)	(5)	(6)	(7)
010. Sukolilo	5 881	27	-	-	-	5 908
020. Kayen	4 667	23	2	-	-	4 692
030. Tambakromo	4 211	5	-	-	-	4 216
040. Winong	4 207	16	-	-	-	4 223
050. Pucakwangi	2 579	15	-	--	-	2 594
060. Jaken	3 094	0	-	-	-	3 094
070. Batangan	2 884	27	1	-	-	2 912
080. Juwana	7 859	333	23	-	32	8 247
090. Jakenan	3 037	33	-	-	-	3 070
100. Pati	9 671	501	209	5	4	10 390
110. Gabus	4 894	11	-	-	-	4 905
120. Margorejo	4 812	18	1	-	-	4 831
130. Gembong	2 326	37	-	-	-	2 363
140. Tlogowungu	2 924	52	-	-	-	2 976
150. Wedarijaksa	4 605	29	2	-	-	4 636
160. Trangkil	4 645	87	4	-	-	4 736
170. Margoyoso	4 194	12	2	-	-	4 208
180. Gunungwungkal	4 646	71	1	-	55	1 773
190. Cluwak	5 501	79	-	-	102	2 382
200. Tayu	4 354	99	7	-	3	4 463
210. Dukuhseti	2 282	640	5	-	1	2 928
Jumlah/ <i>Total</i>	86 973	2 115	257	5	197	89 547

Sumber : Dinas Pendidikan dan Kebudayaan Kabupaten pati
Source : Department of Education and Culture of Pati Regency

Tabel : 4.1.7 Jumlah Sekolah, Murid, dan Guru Tingkat SLTP Negeri dalam Lingkungan di Kabupaten Pati Tiap Kecamatan, 2016
Number of Schools, Pupils, and Teachers in State Junior High Schools in Pati Regency by Subdistrict, 2016

Kecamatan/ <i>Subdistrict</i>	Sekolah/ <i>Schools</i>	Murid/ <i>Pupils</i>	Guru/ <i>Teachers</i>
(1)	(2)	(3)	(4)
010. Sukolilo	5	1 031	106
020. Kayen	3	1 684	122
030. Tambakromo	5	1 501	134
040. Winong	2	1 313	100
050. Pucakwangi	4	824	82
060. Jaken	3	871	75
070. Batangan	2	859	75
080. Juwana	4	3 139	245
090. Jakenan	2	1 434	106
100. Pati	8	6 237	429
110. Gabus	2	1 151	97
120. Margorejo	2	1 007	11
130. Gembong	1	380	33
140. Tlogowungu	2	157	55
150. Wedarijaksa	2	1 543	105
160. Trangkil	2	1 244	18
170. Margoyoso	3	1 150	85
180. Gunungwungkal	2	1 120	82
190. Cluwak	1	811	50
200. Tayu	2	1 465	124
210. Dukuhseti	2	478	80
Jumlah/ <i>Total</i>	59	29 999	2 374

Sumber : Dinas Pendidikan dan Kebudayaan Kabupaten pati
Source : Department of Education and Culture of Pati Regency

Tabel : 4.1.8 Jumlah Sekolah, Murid, dan Guru Setingkat SLTP Swasta dalam Lingkungan Pendidikan Kabupaten Pati Tiap Kecamatan, 2016
Number of Schools, Pupils, and Teachers in Private Junior High Schools by Subdistrict in Pati Regency, 2016

Kecamatan/ <i>Subdistrict</i>	Sekolah/ <i>Schools</i>	Murid/ <i>Pupils</i>	Guru/ <i>Teachers</i>
(1)	(2)	(3)	(4)
010. Sukolilo	3	703	63
020. Kayen	5	58	58
030. Tambakromo	-	-	-
040. Winong	1	28	9
050. Pucakwangi	-	-	-
060. Jaken	-	-	-
070. Batangan	-	-	-
080. Juwana	3	376	28
090. Jakenan	-	-	-
100. Pati	4	371	43
110. Gabus	1	95	10
120. Margorejo	3	238	26
130. Gembong	1	15	12
140. Tlogowungu	-	-	-
150. Wedarijaksa	1	44	10
160. Trangkil	-	-	-
170. Margoyoso	-	-	-
180. Gunungwungkal	-	-	-
190. Cluwak	1	106	17
200. Tayu	3	134	32
210. Dukuhseti	2	248	22
Jumlah/ Total	28	3 106	326

Sumber : Dinas Pendidikan dan Kebudayaan Kabupaten pati
 Source : *Department of Education and Culture of Pati Regency*

Tabel : 4.1.9 Jumlah Sekolah, Murid, dan Guru Tingkat SMU Negeri
Table Dalam Lingkungan Pendidikan di Kabupaten Pati
 Tiap Kecamatan, 2016
*Number of Schools, Pupils, and Teachers in State
 Senior High Schools in Pati Regency by Subdistrict, 2015*

Kecamatan/ Subdistrict	Sekolah/ Schools	Murid/ Pupils	Guru/ Teachers
(1)	(2)	(3)	(4)
010. Sukolilo	-	-	21
020. Kayen	1	1 346	174
030. Tambakromo	-	-	-
040. Winong	-	-	-
050. Pucakwangi	-	-	-
060. Jaken	-	-	-
070. Batangan	1	787	58
080. Juwana	1	1 294	101
090. Jakenan	1	1 365	77
100. Pati	3	3 477	392
110. Gabus	-	-	25
120. Margorejo	-	-	14
130. Gembong	-	-	25
140. Tlogowungu	-	-	-
150. Wedarijaksa	-	-	-
160. Trangkil	-	-	-
170. Margoyoso	-	-	-
180. Gunungwungkal	-	-	-
190. Cluwak	-	-	103
200. Tayu	1	1 116	20
210. Dukuhseti	-	-	-
Jumlah/ Total	8	9 385	1 010

Sumber : Dinas Pendidikan dan Kebudayaan Kabupaten pati
 Source : Department of Education and Culture of Pati Regency

Tabel : 4.1.10 Jumlah Sekolah, Murid, dan Guru Tingkat SMU Swasta dalam Lingkungan Pendidikan di Kabupaten Pati Tiap Kecamatan, 2016
Number of Schools, Pupils, and Teachers of Private Senior High Schools in Pati Regency by Subdistrict, 2016

Kecamatan/ <i>Subdistrict</i>	Sekolah/ <i>Schools</i>	Murid/ <i>Pupils</i>	Guru/ <i>Teachers</i>
(1)	(2)	(3)	(4)
010. Sukolilo	1	105	21
020. Kayen	4	1 328	105
030. Tambakromo	-	-	-
040. Winong	-	-	-
050. Pucakwangi	-	-	-
060. Jaken	-	-	-
070. Batangan	-	-	-
080. Juwana	1	94	21
090. Jakenan	-	-	-
100. Pati	6	1 370	153
110. Gabus	1	272	25
120. Margorejo	1	83	14
130. Gembong	1	319	25
140. Tlogowungu	-	-	-
150. Wedarijaksa	-	-	-
160. Trangkil	-	-	-
170. Margoyoso	-	-	-
180. Gunungwungkal	-	-	-
190. Cluwak	-	-	-
200. Tayu	1	173	33
210. Dukuhseti	1	129	20
Jumlah/ Total	17	4 783	417

Sumber : Dinas Pendidikan dan Kebudayaan Kabupaten pati
Source : Department of Education and Culture of Pati Regency

Tabel 4.1.11 Jumlah Sekolah, Murid, dan Guru Tingkat SMK dalam Lingkungan Pendidikan di Kabupaten Pati Tiap Kecamatan, 2016
Number of Schools, Pupils, and Teachers in Vocational High Schools in Pati Regency by Subdistrict, 2016

Kecamatan/ Subdistrict	Sekolah/ Schools	Murid/ Pupils	Guru/ Teachers
(1)	(2)	(3)	(4)
010. Sukolilo	2	205	17
020. Kayen	2	530	32
030. Tambakromo	-	-	-
040. Winong	1	1 211	41
050. Pucakwangi	1	47	11
060. Jaken	-	-	-
070. Batangan	1	74	12
080. Juwana	3	1 844	102
090. Jakenan	1	215	14
100. Pati	10	7 849	458
110. Gabus	2	854	47
120. Margorejo	4	2 204	202
130. Gembong	2	329	27
140. Tlogowungu	1	172	13
150. Wedarijaksa	-	-	-
160. Trangkil	-	-	-
170. Margoyoso	5	3 134	155
180. Gunungwungkal	1	152	6
190. Cluwak	1	762	40
200. Tayu	4	416	43
210. Dukuhseti	4	919	57
Jumlah/Total	45	20 197	1 260

Sumber : Dinas Pendidikan dan Kebudayaan Kabupaten pati
 Source : Department of Education and Culture of Pati Regency

Tabel 4.1.12 Jumlah Sekolah, Murid, dan Guru Tingkat Raudhotul Athfal dalam Lingkungan Kementerian Agama Kabupaten Pati
 Tiap Kecamatan, 2016
Number of Schools, Pupils, and Teachers in Raudhotul Athfal under the Department of Religious Affairs in Pati Regency by Subdistrict, 2016

Kecamatan/ Subdistrict	Sekolah/ Schools	Murid/ Pupils	Guru/ Teachers	Rata ² Murid Sekolah/ Average Pupils Per Schools	Ratio Murid Thd Guru/ Pupils Per Teachers Ratio
(1)	(2)	(3)	(4)	(5)	(6)
010. Sukolilo	12	506	44	42	12
020. Kayen	18	919	76	51	12
030. Tambakromo	1	66	5	66	13
040. Winong	11	646	50	59	13
050. Pucakwangi	12	547	44	46	12
060. Jaken	8	384	31	48	12
070. Batangan	6	480	35	80	14
080. Juwana	3	580	31	193	19
090. Jakenan	7	432	32	62	14
100. Pati	2	72	10	36	7
110. Gabus	6	435	33	73	13
120. Margorejo	7	320	33	46	10
130. Gembong	11	421	43	38	10
140. Tlogowungu	12	586	56	49	10
150. Wedarijaksa	8	670	52	84	13
160. Trangkil	13	1045	75	80	14
170. Margoyoso	15	749	79	50	9
180. Gunungwungkal	14	465	57	33	8
190. Cluwak	17	549	67	32	8
200. Tayu	18	1371	134	76	10
210. Dukuhseti	15	923	80	62	12
Jumlah/Total	216	12.16	1.067	1.305	245

Sumber : Kemenag Kabupaten Pati
 Source : Department of Religious Affairs of Pati Regency

Tabel 4.1.13 Jumlah Sekolah, Murid, Guru Tingkat Madrasah Ibtidaiyah Negeri di Dalam Lingkungan Kementerian Agama Kabupaten Pati
 Tiap Kecamatan, 2016
Number of Schools, Pupils, and Teachers in State Madrasah Ibtidaiyah under the Department of Religious Affairs in Pati Regency by Subdistrict, 2016

Kecamatan/ Subdistrict	Sekolah Schools	Murid Pupils	Guru/ Teachers	Rata ² Murid Sekolah/ Average Pupils Per Schools	Ratio Murid Thd Guru Pupils Per Teachers Ratio
(1)	(2)	(3)	(4)	(5)	(6)
010. Sukolilo	0	0	0	0	0
020. Kayen	1	350	21	350	17
030. Tambakromo	0	0	0	0	0
040. Winong	0	0	0	0	0
050. Pucakwangi	0	0	0	0	0
060. Jaken	0	0	0	0	0
070. Batangan	0	0	0	0	0
080. Juwana	0	0	0	0	0
090. Jakenan	0	0	0	0	0
100. Pati	0	0	0	0	0
110. Gabus	0	0	0	0	0
120. Margorejo	0	0	0	0	0
130. Gembong	0	0	0	0	0
140. Tlogowungu	0	0	0	0	0
150. Wedarijaksa	0	0	0	0	0
160. Trangkil	0	0	0	0	0
170. Margoyoso	0	0	0	0	0
180.	0	0	0	0	0
190. Cluwak	0	0	0	0	0
200. Tayu	0	0	0	0	0
210. Dukuhseti	1	303	23	303	13
Jumlah/Total	2	653	44	653	30

Sumber : Kemenag Kabupaten Pati

Source : Department of Religious Affairs of Pati Regency

Tabel 4.1.14 Jumlah Sekolah, Murid, Guru Tingkat Madrasah Ibtidaiyah Swasta dalam Lingkungan Kementerian Agama Kabupaten Pati Tiap Kecamatan, 2016
Number of Schools, Pupils, and Teachers in Private Madrasah Ibtidaiyah under the Department of Religious Affairs in Pati Regency by Subdistrict, 2016

Kecamatan/ Subdistrict	Sekolah Schools	Murid Pupils	Guru Teachers	Rata ² Murid Sekolah/ Average Pupils Per	Ratio Murid Terha dap Guru/ Pupils Per Teachers
(1)	(2)	(3)	(4)	(5)	(6)
010. Sukolilo	15	2 376	177	158	13
020. Kayen	15	2 206	175	158	13
030. Tambakromo	2	269	22	135	12
040. Winong	11	1 331	135	111	10
050. Pucakwangi	11	1 075	129	98	8
060. Jaken	4	371	39	93	10
070. Batangan	5	729	59	146	12
080. Juwana	5	1 019	59	204	17
090. Jakenan	6	745	77	124	10
100. Pati	3	434	33	109	13
110. Gabus	3	345	38	115	9
120. Margorejo	4	263	26	132	10
130. Gembong	16	2 020	198	126	10
140. Tlogowungu	14	1 500	170	107	9
150. Wedarijaksa	6	953	81	136	12
160. Trangkil	9	1 279	113	142	11
170. Margoyoso	20	2 388	257	119	9
180. Gunungwungkal	11	1 188	131	108	9
190. Cluwak	12	1 503	141	125	11
200. Tayu	14	2 225	179	159	12
210. Dukuhseti	19	2 453	218	129	11
Jumlah/Total	205	26 672	2 457	2 733	232

Sumber : Kemenag Kabupaten Pati
 Source : Department of Religious Affairs of Pati Regency

Tabel 4.1.15 Jumlah Sekolah, Murid, Guru Tingkat Madrasah Tsanawiyah Negeri dalam Lingkungan Kementerian Agama Kabupaten Pati Tiap Kecamatan, 2016
Number of Schools, Pupils, and Teachers in State Madrasah Tsanawiyah under the Department of Religious Affairs in Pati Regency by Subdistrict, 2016

Kecamatan/ Subdistrict	Sekolah Schools	Murid Pupils	Guru Teachers	Rata ² Murid Sekolah/ Average Pupils Per Schools	Ratio Murid Terha dap Guru/ Pupils Per Teachers Ratio
(1)	(2)	(3)	(4)	(5)	(6)
010. Sukolilo	0	0	0	0	0
020. Kayen	0	0	0	0	0
030. Tambakromo	0	0	0	0	0
040. Winong	1	990	76	990	13
050. Pucakwangi	0	0	0	0	0
060. Jaken	0	0	0	0	0
070. Batangan	0	0	0	0	0
080. Juwana	0	0	0	0	0
090. Jakenan	0	0	0	0	0
100. Pati	0	0	0	0	0
110. Gabus	0	0	0	0	0
120. Margorejo	0	0	0	0	0
130. Gembong	1	424	41	424	10
140. Tlogowungu	0	0	0	0	0
150. Wedarijaksa	0	0	0	0	0
160. Trangkil	0	0	0	0	0
170. Margoyoso	1	417	41	417	10
180. Gunungwungkal	0	0	0	0	0
190. Cluwak	0	0	0	0	0
200. Tayu	0	0	0	0	0
210. Dukuhseti	0	0	0	0	0
Jumlah/Total	3	1 831	158	1 831	33

Sumber : Kemenag Kabupaten Pati

Source : Department of Religious Affairs of Pati Regency

Tabel 4.1.16 Jumlah Sekolah, Murid, Guru Tingkat Madrasah Tsanawiyah Swasta dalam Lingkungan Kementerian Agama Kabupaten Pati Tiap Kecamatan, 2016
Number of Schools, Pupils, and Teachers in Private Madrasah Tsanawiyah under the Department of Religious Affairs in Pati Regency by Subdistrict, 2016

Kecamatan/ Subdistrict	Sekolah/ Schools	Murid/ Pupils	Guru/ Teachers	Rata ² Murid Sekolah/ Average Pupils Per Schools	Ratio Murid Terha dap Guru/ Pupils Per Teachers Ratio
(1)	(2)	(3)	(4)	(5)	(6)
010. Sukolilo	4	1 023	86	256	12
020. Kayen	9	2 015	199	224	10
030. Tambakromo	3	505	82	168	6
040. Winong	4	631	94	158	7
050. Pucakwangi	8	1 171	146	146	8
060. Jaken	1	157	17	157	9
070. Batangan	3	423	40	141	11
080. Juwana	3	421	51	140	8
090. Jakenan	3	655	71	218	9
100. Pati	5	532	113	106	5
110. Gabus	5	1 387	123	277	11
120. Margorejo	4	256	43	85	6
130. Gembong	10	1 551	152	155	10
140. Tlogowungu	10	1 150	159	115	7
150. Wedarijaksa	6	755	112	126	7
160. Trangkil	8	2 870	205	359	14
170. Margoyoso	15	2 637	328	176	8
180. Gunungwungkal	5	457	58	91	8
190. Cluwak	8	1 382	141	173	10
200. Tayu	10	1 617	186	162	9
210. Dukuhseti	9	1 692	182	188	9
Jumlah/Total	133	23 287	2 588	3 622	184

Sumber : Kemenag Kabupaten Pati

Source : Department of Religious Affairs of Pati Regency

Tabel 4.1.17 Jumlah, Sekolah, Murid, Guru Tingkat Madrasah Aliyah Negeri di dalam Lingkungan Kementerian Agama Kabupaten Pati Tiap Kecamatan, 2016
Number of Schools, Pupils, and Teachers of State Madrasah Aliyah under the Department of Religious Affairs in Pati Regency by Subdistrict, 2016

Kecamatan/ Subdistrict	Sekolah/ Schools	Murid/ Pupils	Guru/ Teachers	Rata ² Murid Sekolah/ Average Pupils Per Schools	Ratio Murid Terhadap Guru/ Pupils Per Teachers Ratio
(1)	(2)	(3)	(4)	(5)	(6)
010. Sukolilo	0	0	0	0	0
020. Kayen	0	0	0	0	0
030. Tambakromo	0	0	0	0	0
040. Winong	0	0	0	0	0
050. Pucakwangi	0	0	0	0	0
060. Jaken	0	0	0	0	0
070. Batangan	0	0	0	0	0
080. Juwana	0	0	0	0	0
090. Jakenan	0	0	0	0	0
100. Pati	0	0	0	0	0
110. Gabus	0	0	0	0	0
120. Margorejo	1	639	66	639	10
130. Gembong	0	0	0	0	0
140. Tlogowungu	0	0	0	0	0
150. Wedarijaksa	0	0	0	0	0
160. Trangkil	0	0	0	0	0
170. Margoyoso	0	0	0	0	0
180. Gunungwungkal	0	0	0	0	0
190. Cluwak	0	0	0	0	0
200. Tayu	1	944	58	944	16
210. Dukuhseti	0	0	0	0	0
Jumlah/Total	2	1 583	124	1 583	26

Sumber : Kemenag Kabupaten Pati
 Source : Department of Religious Affairs of Pati Regency

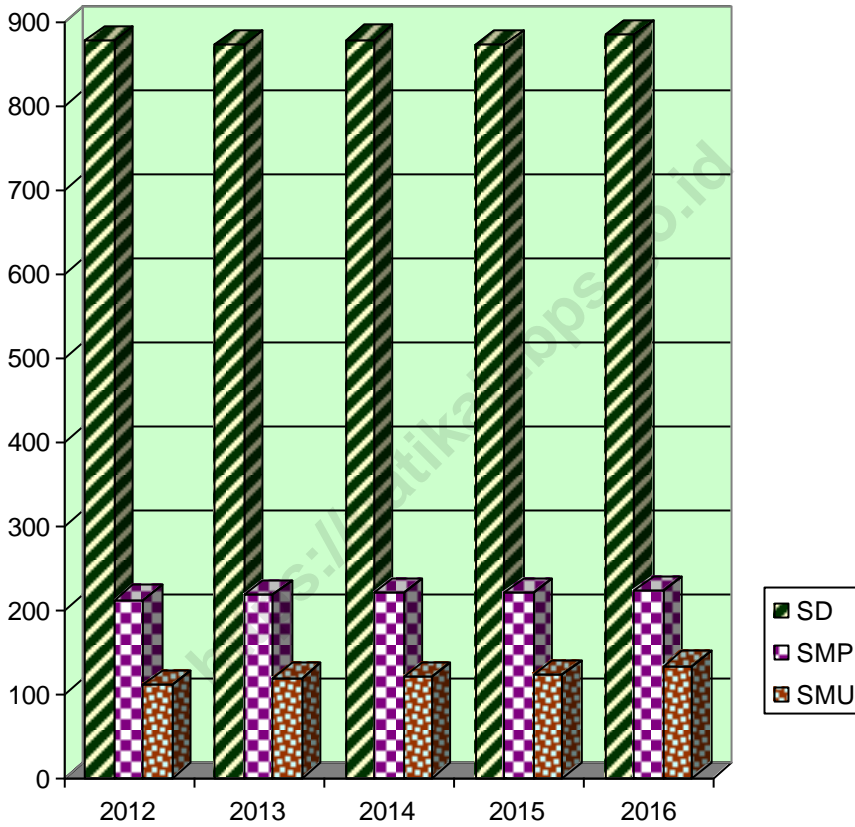
Tabel 4.1.18 Jumlah Sekolah, Murid, Guru Tingkat Madrasah Aliyah Swasta di dalam Lingkungan Kementerian Agama Kabupaten Pati Tiap Kecamatan, 2016
Number of Schools, Pupils, and Teachers in Private Madrasah Aliyah under the Department of Religious Affairs in Pati Regency by Subdistrict, 2016

Kecamatan/ Subdistrict	Sekolah/ Schools	Murid/ Pupils	Guru/ Teachers	Rata ² Murid Sekolah/ Average Pupils Per Schools	Ratio Murid Terhadap Guru/ Pupils Per Teachers Ratio
(1)	(2)	(3)	(4)	(5)	(6)
010. Sukolilo	3	732	77	244	10
020. Kayen	5	685	76	137	9
030. Tambakromo	1	61	16	61	4
040. Winong	3	751	88	250	9
050. Pucakwangi	3	908	78	303	12
060. Jaken	1	58	15	58	4
070. Batangan	1	117	12	117	10
080. Juwana	1	114	12	114	10
090. Jakenan	1	37	147	37	0
100. Pati	3	355	65	118	5
110. Gabus	2	407	35	204	12
120. Margorejo	1	58	7	58	8
130. Gembong	6	689	107	115	6
140. Tlogowungu	3	603	60	151	10
150. Wedarijaksa	4	546	69	137	8
160. Trangkil	7	2669	122	386	22
170. Margoyoso	8	2737	292	342	9
180. Gunungwungkal	-	0	0	0	0
190. Cluwak	2	580	49	290	12
200. Tayu	3	724	69	241	10
210. Dukuhseti	3	688	88	229	8
Jumlah/Total	61	13 549	1 484	3 591	177

Sumber : Kemenag Kabupaten Pati
 Source : Department of Religious Affairs of Pati Regency

Gambar : 4.1
Figure

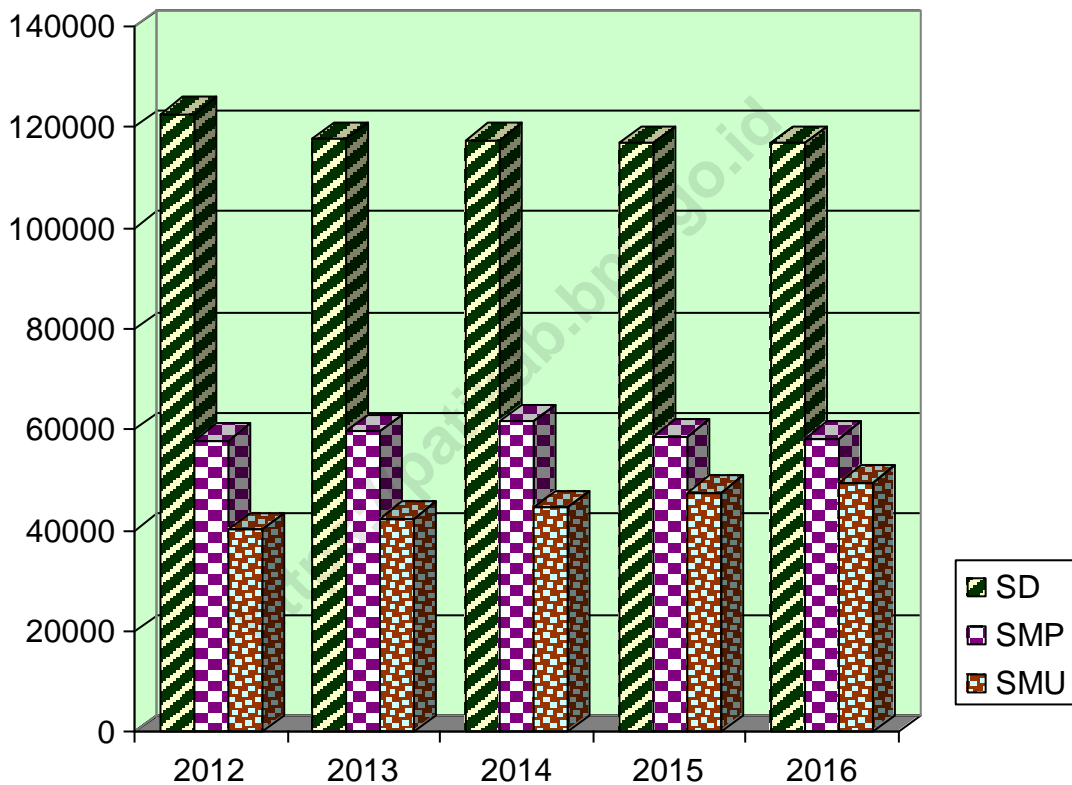
Jumlah Sekolah SD, SLTP, dan SLTA di Kabupaten Pati, 2012-2016
Number of Schools in Primary Schools, Junior High Schools, and Senior High Schools in Pati Regency, 2012 - 2016



Sumber : Dinas Pendidikan Kabupaten pati
Source : Department of Education of Pati Regency

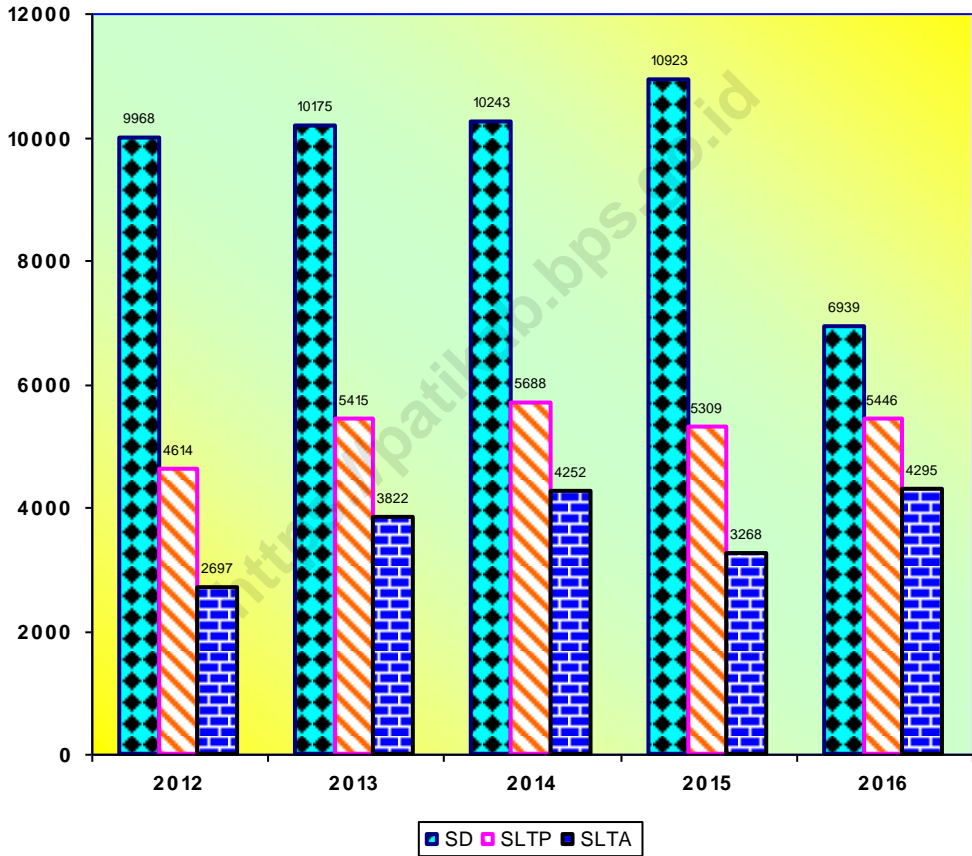
Gambar : 4.2
Figure

Jumlah Murid SD, SLTP, SLTA di Kabupaten Pati, 2012-2016
Number of Pupils in Primary Schools, Junior High Schools and Senior High Schools in Pati Regency, 2012 - 2016



Sumber : Dinas Pendidikan Kabupaten pati
Source : Department of Education of Pati Regency

Gambar : 4.3 Jumlah Guru SD, SLTP, dan SLTA di Kabupaten Pati, 2012-2016
Figure Number of Teachers in Primary Schools, Junior High School and Senior High Schools in Pati Regency, 2012 - 2016



Sumber : Dinas Pendidikan Kabupaten pati
 Source : Department of Education of Pati Regency

Tabel : 4.2.1
Table

**Jumlah Posyandu dan Puskesmas Menurut Kecamatan
di Kabupaten Pati, 2016**

*Number of Integrated Service Unit and Public Health Center (PHC)
in Pati Regency by Subdistrict, 2016*

KECAMATAN/ Subdistrict	PUSKES MAS/ Public Health Centre	PUSKES MAS PEM BANTU/ Sub PHC	PUSKESMAS KELL/ Mobile PHC	Pos Kesehatan Desa/Village Health Unit	POLINDES/ Village Maternity unit
(1)	(2)	(3)	(4)	(5)	(6)
010. Sukolilo	2	4	3	5	11
020. Kayen	1	3	2	9	8
030. Tambakromo	1	3	1	6	12
040. Winong	2	3	2	11	19
050. Pucakwangi	2	3	2	19	1
060. Jaken	1	2	1	17	4
070. Batangan	1	2	2	11	7
080. Juwana	1	2	1	10	19
090. Jakenan	1	2	1	4	19
100. Pati	2	3	3	22	7
110. Gabus	2	3	2	9	15
120. Margorejo	1	3	2	13	5
130. Gembong	1	2	1	10	1
140. Tlogowungu	1	3	1	6	9
150. Wedarijaksa	2	1	4	15	3
160. Trangkil	1	3	1	8	8
170. Margoyoso	2	1	2	22	0
180. Gunungwungkal	1	2	1	3	12
190. Cluwak	1	1	1	12	1
200. Tayu	1	2	2	9	12
210. Dukuhseti	1	2	3	10	2
Jumlah/Total	29	50	38	231	175

Sumber: Dinas Kesehatan Kabupaten Pati
Source : Department of Health of Pati Regency

Tabel : 4.2.1 Lanjutan
Table *Continued*

Kecamatan/ Subdistrict	POSYANDU/ Integrated Service Unit			
	PRATAMA	MADYA	PURNAMA	MANDIRI
(1)	(7)	(8)	(9)	(10)
010. Sukolilo	0	65	0	5
020. Kayen	0	38	14	16
030. Tambakromo	0	2	54	0
040. Winong	0	56	19	8
050. Pucakwangi	11	21	41	6
060. Jaken	0	0	99	11
070. Batangan	2	17	34	0
080. Juwana	0	0	90	0
090. Jakenan	7	32	8	0
100. Pati	4	61	25	7
110. Gabus	0	20	41	1
120. Margorejo	0	10	37	17
130. Gembong	10	21	21	3
140. Tlogowungu	1	38	9	1
150. Wedarijaksa	0	4	20	60
160. Trangkil	0	35	42	7
170. Margoyoso	2	30	49	8
180. Gunungwungkal	7	49	0	2
190. Cluwak	5	55	8	4
200. Tayu	1	44	36	12
210. Dukuhseti	0	32	52	0
Jumlah/Total	50	630	717	207

Sumber: Dinas Kesehatan Kabupaten Pati
Source : Department of Health of Pati Regency

Tabel : 4.2.1 Lanjutan
 Table Continued

Kecamatan/ Subdistrict	Dokter Umum/ General Doctor	Dokter Gigi/ Dentist	Paramedis/ Paramedic	Bidan Desa/ Village Midwife
(1)	(11)	(12)	(13)	(14)
010. Sukolilo	6	1	21	13
020. Kayen	2	1	11	17
030. Tambakromo	2	0	10	17
040. Winong	4	1	21	27
050. Pucakwangi	4	0	23	18
060. Jaken	3	0	11	14
070. Batangan	2	1	12	14
080. Juwana	2	1	22	19
090. Jakenan	5	1	18	20
100. Pati	5	1	15	25
110. Gabus	4	0	26	22
120. Margorejo	3	0	13	18
130. Gembong	3	1	9	10
140. Tlogowungu	2	1	10	14
150. Wedarijaksa	4	0	16	16
160. Trangkil	3	1	8	16
170. Margoyoso	5	1	22	22
180. Gunungwungkal	3	0	10	14
190. Cluwak	3	0	11	13
200. Tayu	4	1	18	18
210. Dukuhseti	3	1	10	11
Jumlah/Total	71	13	317	358

Sumber: Dinas Kesehatan Kabupaten Pati
 Source : Department of Health of Pati Regency

Tabel : 4.2.2 Jumlah Rumah Bersalin dan Balai Pengobatan
 di Kabupaten Pati dirinci Menurut Kecamatan, 2015
Number of Maternity House and Clinic by Subdistrict, 2015

Kecamatan <i>Subdistrict</i>	Rumah Bersalin <i>Maternity House</i>	Klinik <i>Clinic</i>
(1)	(2)	(3)
010. Sukolilo	1	1
020. Kayen	1	1
030. Tambakromo	0	0
040. Winong	0	2
050. Pucakwangi	0	1
060. Jaken	0	0
070. Batangan	0	1
080. Juwana	2	1
090. Jakenan	0	0
100. Pati	3	11
110. Gabus	0	1
120. Margorejo	1	1
130. Gembong	0	0
140. Tlogowungu	0	1
150. Wedarijaksa	0	2
160. Trangkil	0	3
170. Margoyoso	0	1
180. Gunungwungkal	0	0
190. Cluwak	1	0
200. Tayu	0	2
210. Dukuhseti	0	0
Jumlah/Total	9	29

Sumber: Dinas Kesehatan Kabupaten Pati
 Source : Department of Health of Pati Regency

Tabel : 4.2.3 Jumlah Rumah Sakit, Apotek, dan Toko Obat di Kabupaten Pati Menurut Kecamatan, 2015
Number of Hospital, Pharmacy, and Medicine Store in Pati Regency by Subdistrict, 2015

Kecamatan <i>Subdistrict</i>	Rumah Sakit <i>Hospital</i>	Apotik <i>Pharmacy</i>	Toko Obat <i>Medicine Store</i>	Optik Optical Store	Labora- torium
(1)	(2)	(3)	(4)	(5)	(6)
010. Sukolilo	0	2	0	0	0
020. Kayen	1	5	0	0	1
030. Tambakromo	0	3	0	0	0
040. Winong	0	5	0	0	0
050. Pucakwangi	0	3	0	0	1
060. Jaken	0	1	0	0	0
070. Batangan	0	2	0	0	0
080. Juwana	1	13	2	2	2
090. Jakenan	0	2	0	0	0
100. Pati	4	34	6	8	6
110. Gabus	0	6	0	0	1
120. Margorejo	1	2	0	0	0
130. Gembong	0	3	0	0	0
140. Tlogowungu	0	4	0	0	0
150. Wedarijaksa	0	7	0	0	0
160. Trangkil	1	5	0	0	1
170. Margoyoso	1	7	0	0	1
180. Gunungwungkal	0	1	0	0	0
190. Cluwak	0	2	0	0	0
200. Tayu	1	19	1	0	1
210. Dukuhseti	0	6	1	0	0
Jumlah/Total	10	122	10	10	14

Sumber: Dinas Kesehatan Kabupaten Pati
Source : Department of Health of Pati Regency

Tabel 4.3.1 Jumlah Peserta KB Baru di Kabupaten Pati dirinci Menurut Jenis Alat KB yang digunakan Tiap Kecamatan, 2016
Table Number of New Family Planning Acceptor by Kinds of Contraception Devices every Subdistrict, 2016

Kecamatan/ Subdistrict	PPM	IUD	MOP	MOW	Implan
(1)	(2)	(3)	(4)	(5)	(6)
010. Sukolilo	2 947	72	-	11	213
020. Kayen	1 223	75	-	22	140
030. Tambakromo	1 247	51	-	4	97
040. Winong	1 421	36	-	16	211
050. Pucakwangi	1 077	47	-	5	106
060. Jaken	1 122	26	-	8	114
070. Batangan	821	59	-	26	171
080. Juwana	1 444	47	-	26	134
090. Jakenan	880	118	-	20	108
100. Pati	1 838	174	-	51	251
110. Gabus	1 244	29	-	19	75
120. Margorejo	1 207	148	-	40	216
130. Gembong	1 157	71	-	16	126
140. Tlogowungu	956	137	-	10	179
150. Wedarijaksa	927	64	-	21	121
160. Trangkil	1 254	60	2	15	110
170. Margoyoso	1 394	74	-	39	201
180. Gunungwungkal	1 111	33	-	5	136
190. Cluwak	861	19	-	16	51
200. Tayu	551	59	-	15	48
210. Dukuhseti	1 076	43	-	15	110
Jumlah/Total	25 758	1442	2	407	2 878

Sumber : Dinas Sosial Kabupaten Pati
 Source : Department of Social of Pati Regency

Tabel 4.3.1 Lanjutan
Table *Continued*

Kecamatan/ Subdistrict	Pil/ Pill	Kondom/ Condom	Suntik/ Injection	Jumlah/ Total
(1)	(7)	(8)	(9)	(10)
010. Sukolilo	710	40	1 482	2 528
020. Kayen	278	85	701	1 301
030. Tambakromo	399	29	515	1 095
040. Winong	406	79	912	1 660
050. Pucakwangi	318	97	589	1 162
060. Jaken	284	43	370	845
070. Batangan	51	8	545	860
080. Juwana	122	29	1 282	1 640
090. Jakenan	232	2	585	1 065
100. Pati	372	63	1 178	2 089
110. Gabus	425	158	963	1 669
120. Margorejo	391	107	424	1 326
130. Gembong	256	23	779	1 271
140. Tlogowungu	581	60	641	1 608
150. Wedarijaksa	56	15	780	1 057
160. Trangkil	93	14	990	1 284
170. Margoyoso	92	79	1 101	1 586
180. Gunungwungkal	67	4	770	1 015
190. Cluwak	249	94	542	971
200. Tayu	89	12	476	699
210. Dukuhseti	332	112	535	1 114
Jumlah/Total	5 803	1 153	16 160	27 845

Sumber : Dinas Sosial Kabupaten Pati
 Source : Department of Social of Pati Regency

Tabel 4.3.2 Pencapaian Peserta KB Aktif Per Mix Kontrasepsi di Kabupaten Pati Per Kecamatan, 2016
The Achievement of Active Family Planning Acceptor by Contraception in Pati Regency every Subdistrict, 2016

Kecamatan/ Subdistrict	PUS	Pencapaian PB Per Mix Kontrasepsi/ PB Targeted per Contraception		
		IUD	MOP	MOW
(1)	(2)	(3)	(4)	(5)
010. Sukolilo	18 084	824	333	605
020. Kayen	15 981	625	291	914
030. Tambakromo	12 094	381	86	608
040. Winong	13 824	930	61	1 336
050. Pucakwangi	10 735	275	61	487
060. Jaken	10 189	556	131	503
070. Batangan	9 691	359	5	376
080. Juwana	18 562	222	17	747
090. Jakenan	10 043	329	35	691
100. Pati	18 932	1 435	59	1 637
110. Gabus	12 667	810	43	853
120. Margorejo	12 283	677	119	957
130. Gembong	11 271	446	296	678
140. Tlogowungu	11 140	416	290	463
150. Wedarijaksa	12 717	411	169	724
160. Trangkil	12 645	328	197	667
170. Margoyoso	13 270	852	31	1 369
180. Gunungwungkal	7 587	326	70	442
190. Cluwak	9 547	190	12	1 117
200. Tayu	12 784	728	83	742
210. Dukuhseti	12 089	804	33	971
Jumlah/Total	266 135	11 924	2 422	16 877

Sumber : Dinas Sosial Kabupaten Pati
 Source : Department of Social of Pati Regency

Tabel 4.3.2 Lanjutan
Table Continued

Kecamatan/ Subdistrict	Pencapaian PB Per Mix Kontrasepsi/ PB Targeted per Contraception Mix				JUMLAH Total
	IMP	Suntik/ Injection	Pil/ Pill	Kondom/ Condom	
(1)	(6)	(7)	(8)	(9)	(10)
010. Sukolilo	1 867	8 452	2 496	479	15 056
020. Kayen	1 037	6 931	2 863	241	12 902
030. Tambakromo	835	5 301	2 565	66	9 842
040. Winong	612	5 177	2 529	174	10 819
050. Pucakwangi	615	6 214	1 046	126	8 824
060. Jaken	1 276	4 970	777	121	8 334
070. Batangan	868	5 334	706	51	7 699
080. Juwana	362	12 643	1 260	109	15 360
090. Jakenan	854	4 631	1 313	194	8 047
100. Pati	938	8 707	2 028	320	15 114
110. Gabus	1 008	6 080	1 350	267	10 411
120. Margorejo	954	5 383	1 833	259	10 182
130. Gembong	458	5 459	1 602	74	9 013
140. Tlogowungu	646	6 099	2 127	75	10 116
150. Wedarijaksa	691	7 338	1 128	161	10 622
160. Trangkil	648	8 188	697	76	10 801
170. Margoyoso	1 374	5 093	1 620	190	10 529
180. Gunungwungkal	1 102	2 512	1 748	45	6 245
190. Cluwak	877	3 732	1 683	218	7 829
200. Tayu	383	6 692	2 298	70	10 996
210. Dukuhseti	648	8 188	697	76	10 360
Jumlah/Total	17 968	129 850	36 433	3 627	219 101

Sumber : Dinas Sosial Kabupaten Pati

Source : Department of Social of Pati Regency

Tabel 4.3.3 Jumlah IAS, IAT, TIAL dan Prosentase *Unmet Need* Per Kecamatan, 2016
Table Number of Active Family Planning Acceptor and Persentase *Unmet Need*, 2016

Bulan/ Month	PUS	Jumlah			Unmet Need Prosentase (%)
		IAS	IAT	TIAL	
(1)	(2)	(3)	(4)	(5)	(6)
010. Sukolilo	18 084	263	1594	940	14,01
020. Kayen	15 981	1 519	597	582	7,38
030. Tambakromo	12 094	689	653	605	10,40
040. Winong	13 824	1 199	813	787	11,57
050. Pucakwangi	10 735	633	430	611	9,70
060. Jaken	10 189	533	488	455	9,26
070. Batangan	9 691	889	367	552	9,48
080. Juwana	18 562	1 705	631	460	5,88
090. Jakenan	10 043	780	451	506	9,53
100. Pati	18 932	1 791	875	740	8,53
110. Gabus	12 667	1 488	412	211	4,92
120. Margorejo	12 283	526	451	511	7,83
130. Gembong	11 271	814	538	395	8,28
140. Tlogowungu	11 140	368	264	269	4,78
150. Wedarijaksa	12 717	689	387	752	8,96
160. Trangkil	12 645	585	510	463	7,69
170. Margoyoso	13 270	1 086	469	675	8,62
180. Gunungwungkal	7 587	578	371	284	8,63
190. Cluwak	9 547	783	296	410	7,39
200. Tayu	12 784	396	701	531	9,64
210. Dukuhseti	12 089	552	458	475	7,72
Jumlah/Total	266 135	17 866	11 756	11 214	8,63

Sumber : Dinas Sosial Kabupaten Pati
 Source : Department of Social of Pati Regency

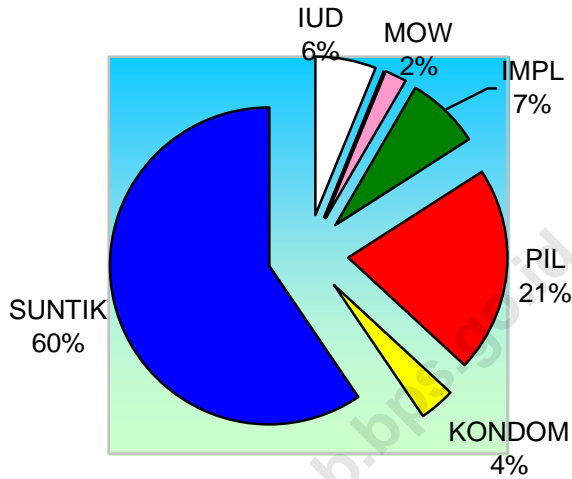
Tabel 4.3.4 Jumlah Kepala Keluarga Menurut Tahapan Keluarga Sejahtera Menurut Kecamatan, 2016
Number of Household Head by Phase of Prosperous Family by Subdistrict, 2016

Kecamatan/ Subdistrict	Kepala Keluarga Household Head	Tahapan Keluarga Sejahtera / Phase of Prosperous Family		
		Pra KS	KS-1	KS
(1)	(2)	(3)	(4)	(5)
010. Sukolilo	28 951	9 347	8 526	11 078
020. Kayen	24 085	5 814	4 835	13 436
030. Tambakromo	17 136	7 736	1 049	8 351
040. Winong	22 681	11 061	1 796	9 824
050. Pucakwangi	15 690	8 305	2 535	4 850
060. Jaken	15 572	6 525	6 284	2 763
070. Batangan	15 006	5 445	3 478	6 063
080. Juwana	29 704	8 194	2 481	19 029
090. Jakenan	16 918	6 864	4 531	5 523
100. Pati	32 326	5 413	6 671	20 242
110. Gabus	19 861	5 413	1 871	12 777
120. Margorejo	19 238	2 808	2 546	13 884
130. Gembong	14 782	5 607	4 462	4 713
140. Tlogowungu	17 931	5 323	5 824	6 784
150. Wedarijaksa	20 538	6 880	3 998	9 660
160. Trangkil	20 878	6 688	4 655	9 535
170. Margoyoso	23 279	4 999	4 103	14 177
180. Gunungwungkal	12 269	3 211	4 220	4 838
190. Cluwak	16 118	4 472	2 733	8 913
200. Tayu	22 222	5 512	4 771	11 939
210. Dukuhseti	19 431	6 512	3 052	9 867
Jumlah/Total	424 616	132 129	84 421	208 266

Sumber : Dinas Sosial Kabupaten Pati
 Source : Department of Social of Pati Regency

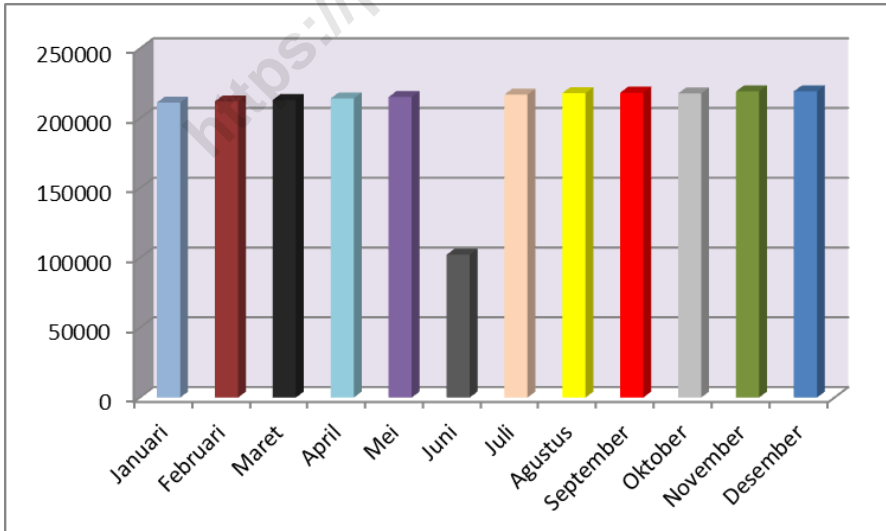
Gambar 4.4
Figure

Jumlah Peserta KB Baru Menurut Jenis Alat KB yang digunakan di Kabupaten Pati, 2016
Number of New Family Planning Acceptors by Contraception Devices, 2016



Gambar : 4.5
Figure

Jumlah Peserta KB Aktif di Kabupaten Pati Tiap Bulan, 2015
Number of Active Family Planning Acceptor every Month, 2015



Tabel 4.4.1 Pelayanan Masyarakat di Bidang Ketertiban dan Pengaturan Lalulintas Polres Pati dirinci Tiap Bulan, 2016
Table *Public Order and Management on Traffic Flow Conducted by Subregional Police of Pati every Month, 2016*

Bulan/ Month	Penertiban Lalulintas/ Traffic Order			
	Pengamanan	Pengawasan	Patroli	Operasi Giat
(1)	(2)	(3)	(4)	(5)
1. Januari	11	8	155	93
2. Pebruari	14	8	140	87
3. Maret	15	13	155	90
4. April	10	12	150	92
5. Mei	9	10	155	90
6. Juni	10	9	150	93
7. Juli	12	11	155	92
8. Agustus	10	10	155	93
9. September	12	11	150	90
10. Oktober	10	10	155	90
11. Nopember	9	12	150	93
12. Desember	12	12	155	96
Jumlah/Total	134	126	1 825	1 098

Sumber : Polres Pati
Source : Subregional Police of Pati Regency

Tabel 4.4.1 Lanjutan
Table Continued

Bulan/ Month	Pengaturan Lalulintas/Traffic Order			
	Pembatas marka	Perubahan Jalan	Pemasangan Rambu	Penutupan Jalan
(1)	(6)	(7)	(8)	(9)
1. Januari	0	0	2	2
2. Pebruari	0	0	8	4
3. Maret	0	0	7	1
4. April	0	0	2	2
5. Mei	0	0	3	2
6. Juni	0	0	6	2
7. Juli	0	0	4	2
8. Agustus	0	0	2	2
9. September	0	0	0	2
10. Oktober	0	0	8	2
11. Nopember	0	0	3	1
12. Desember	0	0	4	2
Jumlah/Total	0	0	41	23

Sumber : Polres Pati
Source : Subregional Police of Pati Regency

Tabel 4.4.2 Pelayanan Masyarakat di Bidang Penerbitan SIM
Table dirinci Tiap Bulan, 2016
Public Service on Driving License Every Month, 2016

Bulan/ Month	Pelayanan SIM/Driving License Service						
	A	AU	B I	B IU	B II	B II U	C
(1)	(2)	(3)	(4)	(5)	(6)	(7)	(8)
1. Januari	1 150	2	155	152	11	82	4 000
2. Pebruari	1 070	1	155	109	5	61	3 801
3. Maret	1 204	1	138	109	8	72	4 407
4. April	1 147	3	151	119	5	75	4 190
5. Mei	1 289	3	162	142	11	79	4 691
6. Juni	1 210	0	126	101	4	55	4 396
7. Juli	1 058	0	118	90	5	53	4 185
8. Agustus	1 246	3	168	136	11	79	4 516
9. September	1 009	1	125	89	9	40	3 351
10. Oktober	682	1	147	104	14	52	2 420
11. Nopember	752	1	136	125	6	50	2 815
12. Desember	1 128	2	152	144	9	61	4 132
Jumlah/Total	12 945	18	1 733	1 420	98	759	46 904

Sumber : Polres Pati
Source : Subregional Police of Pati Regency

Tabel : 4.4.3
Table

Jumlah Kecelakaan Lalu Lintas dan Jumlah Korban
di Kabupaten Pati Setiap Bulan, 2016
*Number of Traffic Accidents and Victims in Pati Regency every
Month, 2016*

Bulan/ Month	Jumlah Laka/ Number Of Traffic Accidents	Korban Laka/ Victims Of Traffic Accidents			Jumlah/ Total
		Meninggal/ Died	Luka Berat/ Serious Injury	Luka Ringan/ Light Injury	
(1)	(2)	(3)	(4)	(5)	(6)
1. Januari	66	14	0	87	101
2. Pebruari	85	11	0	103	114
3. Maret	95	18	0	118	136
4. April	74	21	0	101	122
5. Mei	92	13	0	121	134
6. Juni	74	19	0	87	106
7. Juli	118	35	0	140	175
8. Agustus	90	19	0	114	133
9. September	90	21	0	102	123
10. Oktober	91	18	0	100	118
11. Nopember	72	21	0	87	108
12. Desember	75	13	1	100	114
Jumlah/Total	1022	223	1	1 260	1 484

Sumber : Polres Pati
Source : Subregional Police of Pati Regency

Tabel : 4.4.4 Jumlah Kecelakaan Lantas Antar Sepeda Motor dengan
Table Kendaraan Lain dan Pejalan Kaki di Kabupaten Pati
 Setiap Bulan Tahun 2016
*Number of Traffic Accidents of Motorcycle with Other Vehicles and
 Pedestrian in Pati Regency every Month, 2016*

Bulan/ Month	Antara Sepeda Motor Dengan/ Between Motorcycle With					Jumlah/ Total
	Spd Motor/ Motorbike	Roda Empat/ 4 Wheels	Non kbm/ Non Motor Vehicle	Pejalan Kaki/ Pedestrian	Tunggal/ Single	
(1)	(2)	(3)	(4)	(5)	(6)	(7)
1. Januari	27	10	5	12	12	66
2. Pebruari	31	12	9	15	18	85
3. Maret	41	16	5	15	18	95
4. April	28	20	5	10	11	74
5. Mei	38	22	3	12	17	92
6. Juni	30	22	7	6	9	74
7. Juli	40	29	9	14	26	118
8. Agustus	28	35	9	11	7	90
9. September	42	23	9	13	3	90
10. Oktober	42	28	10	8	3	91
11. Nopember	33	17	9	9	4	72
12. Desember	45	14	6	7	3	75
Jumlah/Total	425	248	86	132	131	1 022

Sumber : Polres Pati
 Source : Subregional Police of Pati Regency

Tabel : 4.4.5
Tabel

Jumlah Korban Kecelakaan Lalu Lintas yang Disebabkan oleh Sepeda Motor Setiap Bulan, 2016
Number of Traffic Accident Victims Caused by Motorcycle every Month, 2016

Bulan/ <i>Month</i>	Meninggal/ <i>Died</i>	Luka Berat/ <i>Serious Injury</i>	Luka Ringan/ <i>Light Injury</i>	Jumlah/ <i>Total</i>
(1)	(2)	(3)	(4)	(5)
1. Januari	10	0	73	81
2. Pebruari	7	0	77	84
3. Maret	9	0	86	95
4. April	16	0	77	93
5. Mei	9	0	95	104
6. Juni	12	0	71	83
7. Juli	24	0	107	131
8. Agustus	12	0	67	79
9. September	14	0	85	99
10. Oktober	15	0	78	93
11. November	16	0	65	81
12. Desember	6	1	76	83
Jumlah/Total	150	1	956	1 106

Sumber : Polres Pati
Source : Subregional Police of Pati Regency

Tabel : 4.4.6
Table

Hasil Giat/Penindakan Pelanggaran Lalu Lintas
di Polres Pati Setiap Bulan Tahun 2016
Result of Punishment for Traffic Violation every Month, 2016

Bulan/ Month	Tilang/ Traffic Ticket	Non Tilang/ Non Traffic Ticket	Denda/Fine (Rp)
(1)	(2)	(3)	(4)
1. Januari	1 215	1 386	71 836 000
2. Pebruari	1 820	1 442	158 130 000
3. Maret	2 637	2 029	112 653 000
4. April	1 537	1 262	76 679 000
5. Mei	2 755	1 321	80 823 000
6. Juni	1 471	1 314	155 588 000
7. Juli	201	1 253	29 725 000
8. Agustus	823	1 014	62 669 000
9. September	1 317	934	63 641 000
10. Oktober	1 288	790	92 543 000
11. Nopember	2 979	1 586	166 636 000
12. Desember	1 587	1 026	142 470 000
Jumlah/Total	19 630	1 5537	1 213 393 000

Sumber : Polres Pati
Source : *Subregional Police of Pati Regency*

Tabel : 4.4.7
Table

Jumlah Perkara Pidana Biasa Yang Diputuskan Pengadilan
Negeri Pati Menurut Bulan Tahun 2016
*Number of Ordinary Finished by State Court every Month,
2016*

Bulan/ Month	Sisa Bulan Lalu	Masuk Bulan Ini	Putus	Minutasi Bulan Ini	Jumlah Terdakwa	Jumlah Terpidana
(1)	(2)	(3)	(4)	(5)	(6)	(7)
1. Januari	52	25	35	23	131	113
2. Pebruari	44	16	24	29	110	93
3. Maret	31	33	21	21	121	98
4. April	43	21	16	16	118	96
5. Mei	48	18	23	18	123	101
6. Juni	48	30	31	34	139	114
7. Juli	44	17	14	16	106	89
8. Agustus	45	35	25	19	140	116
9. September	61	11	21	29	124	100
10. Oktober	43	22	24	22	116	91
11. Nopember	43	19	22	23	114	88
12. Desember	39	28	16	15	115	95
Jumlah/Total		275	272	275	1 457	1 194

Sumber : Pengadilan Negeri Pati
Source : State Court of Pati Regency

Tabel : 4.4.8
Table

Jumlah Perkara Pidana Pra Peradilan yang diputuskan
Pengadilan Negeri Pati Menurut Bulan Tahun 2016
*Number of Short Criminal Cases Finished by State Court
Of Pati Regency every Month, 2016*

Bulan/ Month	Sisa Bulan Lalu	Masuk Bulan Ini	Putus Bulan Ini	Jumlah Terdakwa
(1)	(2)	(3)	(4)	(5)
1. Januari	0	0	0	0
2. Pebruari	0	0	0	0
3. Maret	0	3	0	3
4. April	3	1	4	4
5. Mei	0	0	0	0
6. Juni	0	0	0	0
7. Juli	0	0	0	0
8. Agustus	0	0	0	0
9. September	0	0	0	0
10. Oktober	0	0	0	0
11. Nopember	0	0	0	0
12. Desember	0	0	0	0
Jumlah/Total		4	4	7

Sumber : Pengadilan Negeri Pati
Source : State Court of Pati Regency

Tabel : 4.4.9
Table

Jumlah Perkara Lalu-lintas Yang Diputuskan Pengadilan
Negeri Pati Menurut Bulan Tahun 2016
*Number of Light/Traffic Criminal Cases Decided by State
Court of Pati Regency every Month, 2016*

Bulan/ Month	Sisa Bulan Lalu	Masuk Bulan Ini	Putus	Minutasi Bulan Ini	Jumlah Terdakwa	Jumlah Terpidana
(1)	(2)	(3)	(4)	(5)	(6)	(7)
1. Januari	0	1 377	1 377	1 377	1 377	1 377
2. Pebruari	0	1 967	1 967	1 967	1 967	1 967
3. Maret	0	2 048	2 048	2 048	2 048	2 048
4. April	0	1 010	1 010	1 010	1 010	1 010
5. Mei	0	2 216	2 216	2 216	2 216	2 216
6. Juni	0	1 301	1 301	1 301	1 301	1 301
7. Juli	0	257	257	257	257	257
8. Agustus	0	909	909	909	909	909
9. September	0	1 280	1 280	1 280	1 280	1 280
10. Oktober	0	1 272	1 272	1 272	1 272	1 272
11. Nopember	0	2 789	2 789	2 789	2 789	2 789
12. Desember	0	1 755	1 755	1 755	1 755	1 755
Jumlah/Total		18 181	18 181	18 181	18 181	18 181

Sumber : Pengadilan Negeri Pati
Source : State Court of Pati Regency

Tabel : 4.4.10
Table

**Jumlah Perkara Pidana Cepat Yang Diputuskan
Pengadilan Negeri Pati Menurut Bulan Tahun 2016
Number of Ordinary Cases Finished by State Court every
Month, 2016**

Bulan/ Month	Sisa Bulan Lalu	Masuk Bulan Ini	Putus	Minutasi Bulan Ini	Jumlah Terdakwa	Jumlah Terpidana
(1)	(2)	(3)	(4)	(5)	(6)	(7)
13. Januari	0	4	4	4	5	5
14. Pebruari	0	1	1	1	1	1
15. Maret	0	6	6	6	10	6
16. April	0	3	3	3	6	3
17. Mei	0	3	3	3	8	6
18. Juni	0	5	5	5	9	4
19. Juli	0	2	2	2	3	1
20. Agustus	1	1	1	1	3	2
21. September	1	0	0	0	1	1
22. Oktober	0	3	3	3	5	2
23. Nopember	0	2	2	2	4	1
24. Desember	0	0	0	0	0	0
Jumlah/Total		30	30	30	55	32

Sumber : Pengadilan Negeri Pati
Source : State Court of Pati Regency

Tabel 4.4.11
Table

Keadaan Klien Balai Pemasyarakatan Pati
 Tiap Jenis Klien Tahun 2016
Client Condition of "BALAI PEMASYARAKATAN"
in Pati Regency, 2016

Jenis Klien/ <i>Client</i>	Anak/ <i>Child</i>	Dewasa/ <i>Adult</i>	Jumlah/ <i>Total</i>
(1)	(2)	(3)	(4)
Pidana Bersyarat / <i>Criminal Conditional</i>		1	1
Pembebasan Bersyarat / <i>Free Conditional</i>	2	53	55
Cuti Menjelang Bebas (CMB) / <i>Leave before free</i>		3	3
Cuti Bersyarat (CB)	1	32	33
Litmas Pembinaan / <i>"Litmas" building</i>			
Litmas Peradilan / <i>"Litmas" judiciary</i>			
Litmas diversi			
<i>Litmas Program Integrasi</i>			
Mengikuti Latihan Kerja			
Jumlah/Total	3	89	92

Sumber: Balai Pemasyarakatan Pati
Source: Prisons of Pati Regency

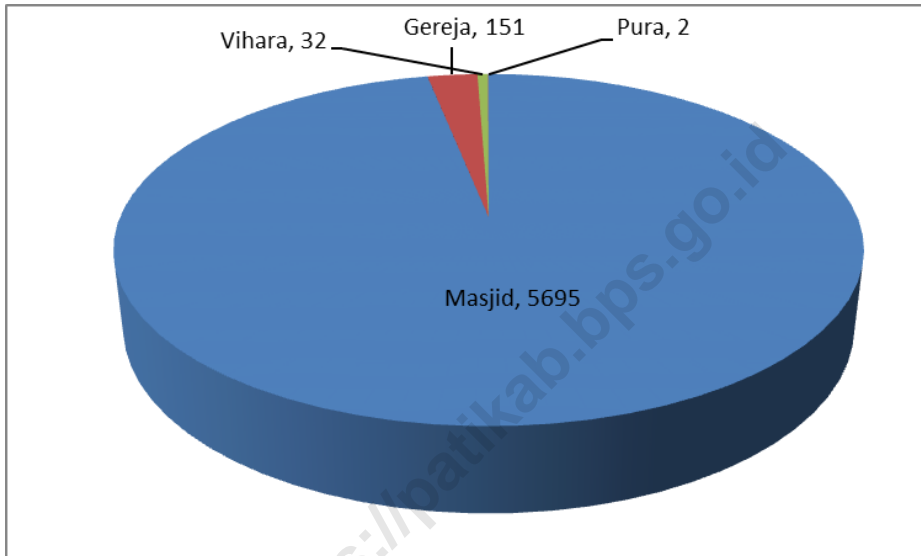
Tabel 4.5.1 Sarana Peribadatan di Kabupaten Pati dirinci
Table Tiap Jenis Per Kecamatan, 2016
Number of Worship Facilities in Pati Regency by Subdistrict, 2016

Kecamatan/ Subdistrict	Masjid/ Mosque	Gereja/Church		Vihara	Pura/ Shrine	Langgar/ Small Mosque
		Kristen/ Christian	Katholik /Catholic			
(1)	(2)	(3)	(4)	(5)	(6)	(7)
010 Sukolilo	87	2	0	0	0	180
020 Kayen	68	1	0	0	0	356
030 Tambakromo	63	1	0	0	0	155
040 Winong	49	3	0	0	0	401
050 Pucakwangi	65	6	0	0	0	283
060 Jaken	58	2	0	0	0	183
070 Batangan	39	7	1	0	1	122
080 Juwana	48	26	1	8	0	254
090 Jakenan	47	5	1	0	0	209
100 Pati	101	25	1	2	0	187
110 Gabus	55	2	1	0	0	230
120 Margorejo	59	4	1	0	0	114
130 Gembong	70	4	0	0	0	255
140 Tlogowungu	60	4	0	0	0	236
150 Wedarijaksa	34	8	0	0	0	224
160 Trangkil	31	10	0	0	0	195
170 Margoyoso	41	2	0	0	0	281
180 Gunungwungkal	25	6	0	8	0	141
190 Cluwak	48	13	0	18	0	198
200 Tayu	36	14	1	0	0	225
210 Dukuhseti	38	14	0	1	0	172
Jumlah/Total	1 122	159	7	37	1	4 601

Sumber : Kemenag Kabupaten Pati
 Source : Department of Religious Affairs of Pati Regency

Gambar 4.6.
Figure

Jumlah Sarana Peribadatan di Kabupaten Pati Tahun 2016
Number of Worship Facilities in Pati Regency, 2019



Sumber : Kemenag Kabupaten Pati
Source : Department of Religious Affairs of Pati Regency

Tabel 4.5.2 Jumlah Calon Jamaah Haji Se-Kabupaten Pati
Table Tiap Kecamatan Tahun 2016
Number of Pilgrims in Pati Regency by Subdistrict, 2016

Kecamatan/ Subdistrict	Jamaah Haji / Pilgrims		
	Laki-Laki/ Male	Perempuan/ Female	Jumlah/Total
(1)	(2)	(3)	(4)
010 Sukolilo	25	24	49
020 Kayen	31	43	74
030 Tambakromo	11	14	25
040 Winong	28	42	70
050 Pucakwangi	16	19	35
060 Jaken	7	7	14
070 Batangan	13	16	29
080 Juwana	47	50	97
090 Jakenan	24	26	50
100 Pati	63	83	146
110 Gabus	18	25	43
120 Margorejo	22	25	47
130 Gembong	35	38	73
140 Tlogowungu	22	29	51
150 Wedarijaksa	24	32	56
160 Trangkil	25	33	58
170 Margoyoso	38	48	86
180 Gunungwungkal	15	17	32
190 Cluwak	30	38	68
200 Tayu	20	30	50
210 Dukuhseti	19	22	41
Jumlah/Total	553	661	1 214

Sumber : Kemenag Kabupaten Pati
 Source : Department of Religious Affairs of Pati Regency

Tabel 4.5.3 Jumlah Penduduk dan Pemeluk Agama di Kabupaten Pati dirinci Tiap Kecamatan Tahun 201
Table *Number of Population and Followers of religion in Pati Regency by Subdistrict 2016*

KECAMATAN/ Subdistrict	Agama/ Religion					
	Islam/Islam	Kristen/ Christian	Katolik/ Catholic	Hindu/ Hindu	Budha/ Buddha	Lainnya/ Others
(1)	(2)	(3)	(4)	(5)	(6)	(7)
010 Sukolilo	81 511	376	11	0	0	29
020 Kayen	88 755	63	22	0	0	0
030 Tambakromo	52 735	156	19	0	0	0
040 Winong	67 635	408	15	0	0	0
050 Pucakwangi	36 047	86	21	0	0	0
060 Jaken	40 522	34	17	11	0	0
070 Batangan	35 633	351	306	0	0	0
080 Juwana	84 835	3 868	745	31	1 116	14
090 Jakenan	40 769	548	48	0	0	0
100 Pati	90 095	4 395	531	81	1 006	39
110 Gabus	56 906	326	34	0	0	0
120 Margorejo	50 474	755	364	0	0	2
130 Gembong	40 210	706	30	0	0	0
140 Tlogowungu	44 280	679	74	0	0	61
150 Wedarijaksa	54 570	939	6	0	0	33
160 Trangkil	56 517	353	127	0	0	0
170 Margoyoso	67 702	192	87	0	0	0
180 Gunungwungkal	27 900	2 166	21	0	2 018	0
190 Cluwak	37 633	2 953	58	0	3 121	0
200 Tayu	72 300	3 699	497	0	33	0
210 Dukuhseti	46 553	6 070	508	0	11	0
Jumlah/Total	1 173 337	29 123	3 541	123	7 305	200

Sumber : Kemenag Kabupaten Pati
Source : Department of Religious Affairs of Pati Regency

Tabel 4.5.4 Kejadian Nikah di Kabupaten Pati Menurut Kecamatan,2016
Table Number of Marriage in Pati Regency by Subdistrict, 2016

Kecamatan/ Subdistrict	Nikah*/ Marriage	Cerai Talak**/ Divorce	Cerai Gugat**/ Filed to divorce
(1)	(2)	(3)	(4)
010 Sukolilo	369	0	0
020 Kayen	242	0	0
030 Tambakromo	129	0	0
040 Winong	82	0	0
050 Pucakwangi	156	0	0
060 Jaken	124	0	0
070 Batangan	140	0	0
080 Juwana	245	0	0
090 Jakenan	138	0	0
100 Pati	238	0	0
110 Gabus	179	0	0
120 Margorejo	198	0	0
130 Gembong	213	0	0
140 Tlogowungu	246	0	0
150 Wedarijaksa	223	0	0
160 Trangkil	216	0	0
170 Margoyoso	268	0	0
180 Gunungwungkal	248	0	0
190 Cluwak	199	0	0
200 Tayu	382	0	0
210 Dukuhseti	301	0	0
Jumlah/Total	4 536	0	0

Sumber : *Kemenag Kabupaten Pati

Source : Department of Religious Affairs of Pati Regency

Tabel 4.5.4 Kejadian Cerai di Kabupaten Pati Per Bulan, 2016
Table Number of Divorce in Pati Regency, 2016

Kecamatan/ Subdistrict	Cerai Talak**/ Divorce	Cerai Gugat**/ Filed to divorce
(1)	(2)	(3)
010 Januari	73	158
020 Februari	64	132
030 Maret	188	79
040 April	64	133
050 Mei	59	144
060 Juni	66	146
070 Juli	52	109
080 Agustus	70	129
090 September	84	150
100 Oktober	124	70
110 November	56	138
120 Desember	63	159
Jumlah/Total	963	1547

Sumber : Pengadilan Agama Kabupaten Pati
 Source : Religion Court of Pati Regency

Tabel 4.6.1 Organisasi Olah Raga Se-Kabupaten Pati dirinci Menurut Cabang, Organisasi, Anggota, dan Pelatih Tiap Kecamatan Tahun 2016
Table Number of Sport Organization in Pati Regency by Branch of Sport, Organization, Member and Coach every Subdistrict, 2016

Kecamatan/ Subdistrict	Sepak Bola/ Football			Bola Voley/ Volleyball		
	Organisasi	Anggota	Pelatih	Organisasi	Anggota	Pelatih
(1)	(2)	(3)	(4)	(5)	(6)	(7)
010 Sukolilo	11	450	21	12	168	12
020 Kayen	12	500	16	15	186	15
030 Tambakromo	13	320	24	14	172	14
040 Winong	11	268	12	8	96	8
050 Pucakwangi	9	316	10	16	182	16
060 Jaken	5	184	8	5	48	5
070 Batangan	9	306	12	9	108	9
080 Juwana	15	550	24	20	268	20
090 Jakenan	7	98	12	8	112	8
100 Pati	15	470	32	24	368	36
110 Gabus	10	300	14	16	242	16
120 Margorejo	5	160	8	10	168	10
130 Gembong	5	133	8	10	162	10
140 Tlogowungu	6	164	9	11	146	11
150 Wedarijaksa	10	256	12	8	92	8
160 Trangkil	6	192	6	6	64	6
170 Margoyoso	8	307	12	13	140	13
180 Gunungwungkal	3	67	5	3	36	3
190 Cluwak	3	64	4	3	38	3
200 Tayu	8	139	12	12	162	12
210 Dukuhseti	6	152	8	12	182	12
Jumlah/Total	177	5 396	269	235	3 140	247

Sumber : Dinas Kebudayaan Pariwisata Pemuda dan Olahraga Kabupaten Pati
Source : Department of Culture, Tourism, Youth and Sport of Pati Regency

Tabel 4.6.1 Lanjutan
Table Continued

Kecamatan/ Subdistrict	Bola Basket/ Basketball			Bulu Tangkis/ Badminton		
	Organisasi	Anggota	Pelatih	Organisasi	Anggota	Pelatih
(1)	(8)	(9)	(10)	(11)	(12)	(13)
010 Sukolilo	1	20	1	1	16	
020 Kayen	3	49	3	1	22	2
030 Tambakromo	2	28	2	1	26	2
040 Winong	1	16	1	1	33	2
050 Pucakwangi	2	22	2	1	18	2
060 Jaken	1	14	1	2	28	6
070 Batangan	3	48	3	6	89	11
080 Juwana	6	68	6	4	96	8
090 Jakenan	2	32	2	1	32	4
100 Pati	10	136	10	8	164	18
110 Gabus	9	108	9	-	-	-
120 Margorejo	2	36	2	4	64	6
130 Gembong	1	18	1	-	-	-
140 Tlogowungu	2	32	2	1	44	6
150 Wedarijaksa	4	48	4	2	36	4
160 Trangkil	2	24	2	2	42	6
170 Margoyoso	2	28	2	4	46	8
180 Gunungwungkal	1	16	1	-	-	-
190 Cluwak	1	14	1	-	-	-
200 Tayu	4	46	4	2	42	6
210 Dukuhseti	2	24	2	1	26	4
Jumlah/Total	61	827	61	42	824	96

Sumber : Dinas Kebudayaan Pariwisata Pemuda dan Olahraga Kabupaten Pati
 Source : Department of Culture, Tourism, Youth and Sport of Pati Regency

Tabel 4.6.1 Lanjutan
Table Continued

Kecamatan/ Subdistrict	Tenis/Tennis			Tenis Meja/Table Tennis		
	Organisasi	Anggota	Pelatih	Organisasi	Anggota	Pelatih
(1)	(14)	(15)	(16)	(17)	(18)	(19)
010 Sukolilo	1	16	1	1	16	1
020 Kayen	1	22	2	1	22	2
030 Tambakromo	1	26	2	1	26	2
040 Winong	1	33	2	1	33	2
050 Pucakwangi	1	18	2	1	18	2
060 Jaken	2	28	6	2	28	6
070 Batangan	6	89	11	6	89	11
080 Juwana	4	96	8	4	96	8
090 Jakenan	1	32	4	1	32	4
100 Pati	8	164	18	8	164	18
110 Gabus	-	-	-	-	-	-
120 Margorejo	4	64	6	4	64	6
130 Gembong	-	-	-	-	-	-
140 Tlogowungu	1	44	6	1	44	6
150 Wedarijaksa	2	36	4	2	36	4
160 Trangkil	2	42	6	2	42	6
170 Margoyoso	4	46	8	4	46	8
180 Gunungwungkal	-	-	-	-	-	-
190 Cluwak	-	-	-	-	-	-
200 Tayu	2	42	6	2	42	6
210 Dukuhseti	1	26	4	1	26	4
Jumlah/Total	42	824	96	42	824	96

Sumber : Dinas Kebudayaan Pariwisata Pemuda dan Olahraga Kabupaten Pati
 Source : Department of Culture, Tourism, Youth and Sport of Pati Regency

Tabel 4.6.1 Lanjutan
Table Continued

Kecamatan/ Subdistrict	Karate/ Karate			Yudo		
	Organisasi	Anggota	Pelatih	Organisasi	Anggota	Pelatih
(1)	(20)	(21)	(22)	(23)	(24)	(25)
010 Sukolilo	1	16	1	-	-	-
020 Kayen	1	22	2	-	-	-
030 Tambakromo	1	26	2	-	-	-
040 Winong	1	33	2	-	-	-
050 Pucakwangi	1	18	2	-	-	-
060 Jaken	2	28	6	-	-	-
070 Batangan	6	89	11	-	-	-
080 Juwana	4	96	8	-	-	-
090 Jakenan	1	32	4	-	-	-
100 Pati	8	164	18	-	-	-
110 Gabus	-	-	-	-	-	-
120 Margorejo	4	64	6	-	-	-
130 Gembong	-	-	-	-	-	-
140 Tlogowungu	1	44	6	-	-	-
150 Wedarijaksa	2	36	4	-	-	-
160 Trangkil	2	42	6	-	-	-
170 Margoyoso	4	46	8	-	-	-
180 Gunungwungkal	-	-	-	-	-	-
190 Cluwak	-	-	-	-	-	-
200 Tayu	2	42	6	-	-	-
210 Dukuhseti	1	26	4	-	-	-
Jumlah/Total	42	824	96	-	-	-

Sumber : Dinas Kebudayaan Pariwisata Pemuda dan Olahraga Kabupaten Pati
 Source : Department of Culture, Tourism, Youth and Sport of Pati Regency

Tabel 4.6.1 Lanjutan
Table Continued

Kecamatan/ Subdistrict	Kempo/ Martial Art			Taekwondo		
	Organi sasi	Ang gota	Pelatih	Organisasi	Anggo ta	Pelatih
(1)	(26)	(27)	(28)	(29)	(30)	(31)
010 Sukolilo	-	-	-	-	-	-
020 Kayen	-	-	-	-	-	-
030 Tambakromo	-	-	-	2	22	2
040 Winong	-	-	-	1	18	1
050 Pucakwangi	-	-	-	2	26	2
060 Jaken	-	-	-	2	32	2
070 Batangan	-	-	-	2	36	2
080 Juwana	-	-	-	3	48	3
090 Jakenan	-	-	-	3	46	3
100 Pati	-	-	-	16	342	16
110 Gabus	-	-	-	-	-	-
120 Margorejo	-	-	-	1	16	1
130 Gembong	-	-	-	-	-	-
140 Tlogowungu	-	-	-	1	12	1
150 Wedarijaksa	-	-	-	1	14	1
160 Trangkil	-	-	-	1	16	1
170 Margoyoso	-	-	-	1	14	1
180 Gunungwungkal	-	-	-	-	-	-
190 Cluwak	-	-	-	-	-	-
200 Tayu	-	-	-	1	18	2
210 Dukuhseti	-	-	-	2	26	2
Jumlah/Total	-	-	-	39	686	40

Sumber : Dinas Kebudayaan Pariwisata Pemuda dan Olahraga Kabupaten Pati
 Source : Department of Culture, Tourism, Youth and Sport of Pati Regency

Tabel 4.6.1 Lanjutan
Table Continued

Kecamatan/ Subdistrict	Pencak Silat/ <i>Traditional Self- Defense Arts</i>			Tinju/ <i>Boxing</i>		
	Organisasi	Anggota	Pelatih	Organisasi	Anggota	Pelatih
(1)	(32)	(33)	(34)	(35)	(36)	(37)
010 Sukolilo	3	86	3	1	4	1
020 Kayen	4	148	4	0	0	0
030 Tambakromo	1	42	1	0	0	0
040 Winong	1	36	1	0	0	0
050 Pucakwangi	1	28	1	0	0	0
060 Jaken	1	38	1	0	0	0
070 Batangan	1	32	1	0	0	0
080 Juwana	2	62	2	0	0	0
090 Jakenan	2	48	2	0	0	0
100 Pati	8	129	8	0	0	0
110 Gabus	1	26	1	0	0	0
120 Margorejo	3	52	3	0	0	0
130 Gembong	1	28	1	0	0	0
140 Tlogowungu	2	56	2	0	0	0
150 Wedarijaksa	1	22	1	0	0	0
160 Trangkil	1	24	1	0	0	0
170 Margoyoso	2	46	2	0	0	0
180 Gunungwungkal	1	22	1	0	0	0
190 Cluwak	1	26	1	0	0	0
200 Tayu	2	68	2	1	8	2
210 Dukuhseti	1	26	1	2	26	3
Jumlah/Total	40	1 045	40	4	38	6

Sumber : Dinas Kebudayaan Pariwisata Pemuda dan Olahraga Kabupaten Pati
 Source : *Department of Culture, Tourism, Youth and Sport of Pati Regency*

Tabel 4.6.1 Lanjutan
Table Continued

Kecamatan/ Subdistrict	Senam Tera Indonesia			Senam Sehat Indonesia		
	Organi sasi	Anggo ta	Pelatih	Organisasi	Anggota	Pelatih
(1)	(38)	(39)	(40)	(41)	(42)	(43)
010 Sukolilo	0	0	0	14	2 325	14
020 Kayen	1	8	1	2	18	1
030 Tambakromo	1	14	1	0	0	0
040 Winong	0	0	0	0	0	0
050 Pucakwangi	0	0	0	0	0	0
060 Jaken	1	12	2	0	0	0
070 Batangan	0	0	0	0	0	0
080 Juwana	0	0	0	2	52	2
090 Jakenan	1	14	2	0	0	0
100 Pati	4	38	4	6	360	10
110 Gabus	0	0	0	0	0	0
120 Margorejo	0	0	0	0	0	0
130 Gembong	1	21	1	0	0	0
140 Tlogowungu	0	0	0	0	0	0
150 Wedarijaksa	0	0	0	0	0	0
160 Trangkil	0	0	0	0	0	0
170 Margoyoso	0	0	0	0	0	0
180 Gunungwungkal	0	0	0	0	0	0
190 Cluwak	0	0	0	0	0	0
200 Tayu	0	0	0	8	210	8
210 Dukuhseti	0	0	0	0	0	0
Jumlah/Total	9	107	11	32	2 965	35

Sumber : Dinas Kebudayaan Pariwisata Pemuda dan Olahraga Kabupaten Pati
 Source : Department of Culture, Tourism, Youth and Sport of Pati Regency

Tabel 4.6.1 Lanjutan
Table Continued

Kecamatan/ Subdistrict	Jantung Sehat/ <i>Healthy Heart</i>			Bridge		
	Organisasi	Anggota	Pelatih	Organisasi	Anggota	Pelatih
(1)	(44)	(45)	(46)	(47)	(48)	(49)
010 Sukolilo	2	38	2	1	8	1
020 Kayen	1	322	1	1	4	1
030 Tambakromo	-	-	-	1	12	1
040 Winong	-	-	-	1	4	1
050 Pucakwangi	-	-	-	1	4	1
060 Jaken	1	30	1	1	8	1
070 Batangan	-	-	-	1	6	1
080 Juwana	4	113	5	1	8	1
090 Jakenan	-	-	-	1	8	1
100 Pati	3	164	3	1	10	1
110 Gabus	-	-	-	1	8	1
120 Margorejo	-	-	-	1	8	1
130 Gembong	-	-	-	1	8	1
140 Tlogowungu	-	-	-	1	10	1
150 Wedarijaksa	1	125	2	1	8	1
160 Trangkil	2	60	2	1	7	1
170 Margoyoso	1	30	1	1	8	1
180 Gunungwungkal	2	48	2	1	6	1
190 Cluwak	1	15	1	1	8	1
200 Tayu	1	16	1	1	8	1
210 Dukuhseti	-	-	-	1	8	1
Jumlah/Total	19	961	21	21	159	21

Sumber : Dinas Kebudayaan Pariwisata Pemuda dan Olahraga Kabupaten Pati
 Source : Department of Culture, Tourism, Youth and Sport of Pati Regency

Tabel 4.6.1 Lanjutan
Table Continued

Kecamatan/ Subdistrict	Catur/ Chess			Futsal		
	Organisasi	Anggota	Pelatih	Organisasi	Anggota	Pelatih
(1)	(50)	(51)	(52)	(53)	(54)	(55)
010 Sukolilo	1	8	1	1	22	1
020 Kayen	1	6	1	1	14	1
030 Tambakromo	1	9	1	1	12	1
040 Winong	1	6	1	1	16	1
050 Pucakwangi	1	6	1	1	14	1
060 Jaken	1	8	1	1	12	1
070 Batangan	1	10	1	8	162	8
080 Juwana	1	12	1	1	14	1
090 Jakenan	1	6	1	1	12	1
100 Pati	1	20	1	12	16	12
110 Gabus	1	6	1	1	12	1
120 Margorejo	1	6	1	2	26	2
130 Gembong	1	4	1	1	12	1
140 Tlogowungu	1	8	1	2	22	2
150 Wedarijaksa	1	18	1	3	36	3
160 Trangkil	1	6	1	1	10	1
170 Margoyoso	1	7	1	3	32	3
180 Gunungwungkal	1	8	1	1	12	1
190 Cluwak	1	4	1	1	12	1
200 Tayu	1	8	1	4	48	4
210 Dukuhseti	1	6	1	1	12	1
Jumlah/Total	21	172	21	48	528	48

Sumber : Dinas Kebudayaan Pariwisata Pemuda dan Olahraga Kabupaten Pati
 Source : Department of Culture, Tourism, Youth and Sport of Pati Regency

Tabel 4.6.1 Lanjutan
Table Continued

Kecamatan/ Subdistrict	Dayung/Oar			Atletik/ Athletic		
	Organisasi	Anggota	Pelatih	Organisasi	Anggota	Pelatih
(1)	(56)	(57)	(58)	(59)	(60)	(61)
010 Sukolilo	0	0	0	0	0	0
020 Kayen	0	0	0	0	0	0
030 Tambakromo	0	0	0	1	60	8
040 Winong	0	0	0	2	40	2
050 Pucakwangi	0	0	0	4	84	12
060 Jaken	0	0	0	0	0	0
070 Batangan	0	0	0	0	0	0
080 Juwana	2	30	6	4	124	8
090 Jakenan	0	0	0	0	0	0
100 Pati	0	0	0	4	142	26
110 Gabus	0	0	0	0	0	0
120 Margorejo	0	0	0	3	36	6
130 Gembong	0	0	0	1	25	5
140 Tlogowungu	0	0	0	2	69	2
150 Wedarijaksa	0	0	0	0	0	0
160 Trangkil	0	0	0	0	0	0
170 Margoyoso	0	0	0	1	24	4
180 Gunungwungkal	0	0	0	1	16	1
190 Cluwak	0	0	0	0	0	0
200 Tayu	0	0	0	3	52	4
210 Dukuhseti	0	0	0	1	28	2
Jumlah/Total	2	30	6	27	70	80

Sumber : Dinas Kebudayaan Pariwisata Pemuda dan Olahraga Kabupaten Pati
 Source : Department of Culture, Tourism, Youth and Sport of Pati Regency

Tabel 4.6.1 Lanjutan
Table Continued

Kecamatan/ Subdistrict	Soft Ball			Renang/Swim		
	Organisasi	Anggota	Pelatih	Organi sasi	Anggota	Pelatih
(1)	(62)	(63)	(64)	(65)	(66)	(67)
010 Sukolilo	-	-	-	1	16	1
020 Kayen	-	-	-	1	12	1
030 Tambakromo	-	-	-	1	18	1
040 Winong	-	-	-	1	22	1
050 Pucakwangi	-	-	-	1	20	1
060 Jaken	-	-	-	1	14	1
070 Batangan	-	-	-	1	26	1
080 Juwana	-	-	-	2	32	3
090 Jakenan	-	-	-	2	46	3
100 Pati	-	-	-	4	148	8
110 Gabus	-	-	-	6	168	1
120 Margorejo	-	-	-	2	41	4
130 Gembong	-	-	-	2	36	2
140 Tlogowungu	-	-	-	1	26	1
150 Wedarijaksa	-	-	-	1	22	1
160 Trangkil	-	-	-	1	26	1
170 Margoyoso	-	-	-	2	38	1
180 Gunungwungkal	-	-	-	1	12	1
190 Cluwak	-	-	-	1	13	1
200 Tayu	-	-	-	2	42	1
210 Dukuhseti	-	-	-	2	58	1
Jumlah/Total	-	-	-	36	836	36

Sumber : Dinas Kebudayaan Pariwisata Pemuda dan Olahraga Kabupaten Pati
 Source : Department of Culture, Tourism, Youth and Sport of Pati Regency

Tabel 4.6.1 Lanjutan
Table Continued

Kecamatan/ Subdistrict	Takraw			Panahan		
	Organisasi	Anggota	Pelatih	Organisasi	Anggota	Pelatih
(1)	(68)	(69)	(70)	(71)	(72)	(73)
010 Sukolilo	2	14	2	0	0	0
020 Kayen	1	8	1	0	0	0
030 Tambakromo	1	8	1	0	0	0
040 Winong	1	8	1	0	0	0
050 Pucakwangi	1	8	1	0	0	0
060 Jaken	1	8	1	0	0	0
070 Batangan	1	8	1	0	0	0
080 Juwana	1	8	1	0	0	0
090 Jakenan	3	18	3	0	0	0
100 Pati	1	8	1	1	12	2
110 Gabus	1	8	1	0	0	0
120 Margorejo	1	8	1	0	0	0
130 Gembong	1	8	1	0	0	0
140 Tlogowungu	1	8	1	0	0	0
150 Wedarijaksa	1	8	1	0	0	0
160 Trangkil	1	8	1	0	0	0
170 Margoyoso	1	8	1	1	14	1
180 Gunungwungkal	0	0	0	0	0	0
190 Cluwak	0	0	0	0	0	0
200 Tayu	1	8	1	0	0	0
210 Dukuhseti	1	8	1	0	0	0
Jumlah/Total	22	168	22	2	26	3

Sumber : Dinas Kebudayaan Pariwisata Pemuda dan Olahraga Kabupaten Pati
 Source : Department of Culture, Tourism, Youth and Sport of Pati Regency

Tabel 4.6.1 Lanjutan
Table Continued

Kecamatan/ Subdistrict	Paralayang			Lain-Lain/ Others		
	Organisasi	Anggota	Pelatih	Organisasi	Anggota	Pelatih
(1)	(74)	(75)	(76)	(77)	(78)	(79)
010 Sukolilo	1	12	1	0	0	0
020 Kayen	0	0	0	1	32	4
030 Tambakromo	0	0	0	0	0	0
040 Winong	0	0	0	0	0	0
050 Pucakwangi	0	0	0	0	0	0
060 Jaken	0	0	0	0	0	0
070 Batangan	0	0	0	1	12	2
080 Juwana	0	0	0	0	0	0
090 Jakenan	0	0	0	0	0	0
100 Pati	0	0	0	2	46	6
110 Gabus	0	0	0	0	0	0
120 Margorejo	0	0	0	0	0	0
130 Gembong	1	8	1	0	0	0
140 Tlogowungu	0	0	0	0	0	0
150 Wedarijaksa	0	0	0	0	0	0
160 Trangkil	0	0	0	0	0	0
170 Margoyoso	0	0	0	0	0	0
180 Gunungwungkal	0	0	0	0	0	0
190 Cluwak	0	0	0	0	0	0
200 Tayu	0	0	0	1	8	2
210 Dukuhseti	0	0	0	0	0	0
Jumlah/Total	2	20	2	5	98	14

Sumber : Dinas Kebudayaan Pariwisata Pemuda dan Olahraga Kabupaten Pati
 Source : Department of Culture, Tourism, Youth and Sport of Pati Regency

Tabel : 4.7.1
Table

Jumlah Penderita Cacat Mental di Kabupaten Pati
Menurut Kelompok Umur dirinci Tiap Kecamatan Tahun 2016
*Number of Insane in Pati Regency by Classification
and Subdistrict, 2016*

Kecamatan/ Subdistrict	Anak / Child		Dewasa / Adult		Populasi / Total		Dibina/ Guided By
	Laki-laki/ Male	Perempuan/ Female	Laki-laki/ Male	Perempuan/ Female	Laki-laki/ Male	Perempuan/ Female	
(1)	(2)	(3)	(4)	(5)	(6)	(7)	(8)
010 Sukolilo	4	1	49	29	53	30	0
020 Kayen	11	4	83	41	94	45	0
030 Tambakromo	3	3	33	15	36	18	0
040 Winong	0	0	0	0	0	0	0
050 Pucakwangi	0	0	0	0	0	0	0
060 Jaken	0	0	0	0	0	0	0
070 Batangan	0	0	0	0	0	0	0
080 Juwana	0	0	0	0	0	0	0
090 Jakenan	0	0	0	0	0	0	0
100 Pati	0	0	0	0	0	0	0
110 Gabus	16	4	57	42	73	46	0
120 Margorejo	0	0	0	0	0	0	0
130 Gembong	0	0	0	0	0	0	0
140 Tlogowungu	0	0	0	0	0	0	0
150 Wedarijaksa	1	0	2	4	3	4	0
160 Trangkil	0	0	0	0	0	0	0
170 Margoyoso	0	0	13	8	13	8	0
180 Gunungwungkal	8	9	11	9	19	18	0
190 Cluwak	0	0	0	0	0	0	0
200 Tayu	1	0	32	20	33	20	0
210 Dukuhseti	11	0	5	5	16	5	0
Jumlah/Total	55	21	285	173	340	194	0

Sumber : Dinas Sosial Kabupaten Pati
Source : Department of Social of Pati Regency

Tabel : 4.7.2 Jumlah Penderita Cacat Rungu di Kabupaten Pati Menurut Kelompok Umur dirinci Tiap Kecamatan Tahun 2016
Table Number of Deaf in Pati Regency by Classification and Subdistrict, 2016

Kecamatan/ Subdistrict	Anak / Child		Dewasa / Adult		Populasi / Total		Dibina/ Guided By
	Laki-laki / Male	Perempuan / Female	Laki-laki / Male	Perempuan/ Female	Laki-laki / Male	Perempuan / Female	
(1)	(2)	(3)	(4)	(5)	(6)	(7)	(8)
010 Sukolilo	5	6	48	24	53	30	0
020 Kayen	6	3	34	37	40	40	0
030 Tambakromo	6	3	6	8	12	11	0
040 Winong	0	0	0	0	0	0	0
050 Pucakwangi	0	0	0	0	0	0	0
060 Jaken	0	0	0	0	0	0	0
070 Batangan	0	0	0	0	0	0	0
080 Juwana	0	0	0	0	0	0	0
090 Jakenan	0	0	0	0	0	0	0
100 Pati	0	0	0	0	0	0	0
110 Gabus	1	3	20	18	21	21	0
120 Margorejo	0	0	0	0	0	0	0
130 Gembong	0	0	0	0	0	0	0
140 Tlogowungu	0	0	0	0	0	0	0
150 Wedarijaksa	1	1	1	1	2	2	0
160 Trangkil	0	0	0	0	0	0	0
170 Margoyoso	1	2	6	9	7	11	0
180 Gunungwungkal	3	2	7	5	10	7	0
190 Cluwak	0	0	0	0	0	0	0
200 Tayu	3	3	28	17	31	20	0
210 Dukuhseti	1	1	13	4	14	5	0
Jumlah/Total	27	24	163	123	190	147	0

Sumber : Dinas Sosial Kabupaten Pati
 Source : Department of Social of Pati Regency

Tabel : 4.7.3 Jumlah Eks Penderita Cacat Ganda di Kabupaten Pati
Table Menurut Kelompok Umur dirinci Tiap Kecamatan Tahun 2016
Number of Multiple Disabilities in Pati Regency by Classification and Subdistrict, 2016

Kecamatan/ Subdistrict	Anak / Child		Dewasa / Adult		Populasi / Total		Dibina/ Guided By
	Laki- laki / Male	Perem- puan / Female	Laki-laki / Male	Perem- puan/ Female	Laki-laki / Male	Peremp- uan / Female	
(1)	(2)	(3)	(4)	(5)	(6)	(7)	(8)
010 Sukolilo	2	5	14	9	16	14	-
020 Kayen	3	3	20	13	23	16	-
030 Tambakromo	2	2	3	2	5	4	-
040 Winong	-	-	-	-	-	-	-
050 Pucakwangi	-	-	-	-	-	-	-
060 Jaken	-	-	-	-	-	-	-
070 Batangan	-	-	-	-	-	-	-
080 Juwana	-	-	-	-	-	-	-
090 Jakenan	-	-	-	-	-	-	-
100 Pati	-	-	-	-	-	-	-
110 Gabus	1	2	8	7	9	9	-
120 Margorejo	-	-	-	-	-	-	-
130 Gembong	-	-	-	-	-	-	-
140 Tlogowungu	-	-	-	-	-	-	-
150 Wedarijaksa	0	0	0	2	0	2	-
160 Trangkil	-	-	-	-	-	-	-
170 Margoyoso	0	5	4	2	4	7	-
180 Gunungwungkal	1	1	1	4	2	5	-
190 Cluwak	-	-	-	-	-	-	-
200 Tayu	1	1	4	5	5	6	-
210 Dukuhseti	1	0	1	6	2	6	-
Jumlah/Total	11	19	55	50	66	69	-

Sumber : Dinas Sosial Kabupaten Pati
 Source : Department of Social of Pati Regency

Tabel : 4.7.4 Jumlah Penderita Cacat Netra di Kabupaten Pati
Table Menurut Kelompok Umur dirinci Tiap Kecamatan Tahun 2016
*Number of Blind in Pati Regency by Classification
and Subdistrict, 2016*

Kecamatan/ Subdistrict	Anak / Child		Dewasa / Adult		Populasi / Total		Dibina/ Guided By
	Laki- laki/ Male	Perem- puan/ Female	Laki- laki/ Male	Perem- puan/ Female	Laki- laki/ Male	Perem- puan/ Female	
(1)	(2)	(3)	(4)	(5)	(6)	(7)	(8)
010 Sukolilo	0	3	38	29	38	32	0
020 Kayen	0	0	25	26	25	26	0
030 Tambakromo	2	1	8	11	10	12	0
040 Winong	0	0	0	0	0	0	0
050 Pucakwangi	0	0	0	0	0	0	0
060 Jaken	0	0	0	0	0	0	0
070 Batangan	0	0	0	0	0	0	0
080 Juwana	0	0	0	0	0	0	0
090 Jakenan	0	0	0	0	0	0	0
100 Pati	0	0	0	0	0	0	0
110 Gabus	0	0	31	21	31	21	0
120 Margorejo	0	0	0	0	0	0	0
130 Gembong	0	0	0	0	0	0	0
140 Tlogowungu	0	0	0	0	0	0	0
150 Wedarijaksa	0	0	2	4	2	4	0
160 Trangkil	0	0	0	0	0	0	0
170 Margoyoso	0	0	2	1	2	1	0
180 Gunungwungkal	0	0	16	5	16	5	0
190 Cluwak	0	0	0	0	0	0	0
200 Tayu	0	2	34	19	34	21	0
210 Dukuhseti	0	1	3	8	3	9	0
Jumlah/Total	2	7	159	124	161	131	0

Sumber : Dinas Sosial Kabupaten Pati
Source : Department of Social of Pati Regency

Tabel : 4.7.5 Jumlah Penderita Cacat Tubuh di Kabupaten Pati
Table Menurut Kelompok Umur dirinci Tiap Kecamatan Tahun 2016
Number of Handicapped in Pati Regency by Classification and Subdistrict, 2016

Kecamatan/ Subdistrict	Anak / Child		Dewasa / Adult		Populasi / Total		Dibina/ Guided By
	Laki- laki/ Male	Peremp/ Female	Laki-laki/ Male	Peremp / Female	Laki-laki/ Male	Peremp/ Female	
(1)	(2)	(3)	(4)	(5)	(6)	(7)	(8)
010 Sukolilo	16	12	110	109	126	121	0
020 Kayen	4	2	112	68	116	70	0
030 Tambakromo	2	2	41	22	43	24	0
040 Winong	0	0	0	0	0	0	0
050 Pucakwangi	0	0	0	0	0	0	0
060 Jaken	0	0	0	0	0	0	0
070 Batangan	0	0	0	0	0	0	0
080 Juwana	0	0	0	0	0	0	0
090 Jakenan	0	0	0	0	0	0	0
100 Pati	0	0	0	0	0	0	0
110 Gabus	4	3	58	45	62	48	0
120 Margorejo	0	0	0	0	0	0	0
130 Gembong	0	0	0	0	0	0	0
140 Tlogowungu	0	0	0	0	0	0	0
150 Wedarijaksa	0	0	4	1	4	1	0
160 Trangkil	0	0	0	0	0	0	0
170 Margoyoso	8	6	22	36	30	42	0
180 Gunungwungkal	1	5	24	16	25	21	0
190 Cluwak	0	0	0	0	0	0	0
200 Tayu	8	6	60	56	68	62	0
210 Dukuhseti	3	0	21	38	24	38	0
Jumlah/Total	46	36	452	391	498	427	0

Sumber : Dinas Sosial Kabupaten Pati
 Source : Department of Social of Pati Regency

Tabel : 4.8.1 Jumlah Peristiwa Kebakaran di Kabupaten Pati
Table Setiap Bulan Tahun 2013-2016
Number of Fire Incident every month, 2013 - 2016

Bulan/ Month	Tahun/ Year			
	2013	2014	2015	2016
(1)	(2)	(3)	(4)	(5)
1. Januari	1	-	2	2
2. Pebruari	2	2	1	4
3. Maret	8	7	2	3
4. April	7	3	2	3
5. Mei	2	3	1	5
6. Juni	3	4	8	2
7. Juli	8	3	10	4
8. Agustus	13	4	16	4
9. September	14	14	10	3
10. Oktober	7	8	18	2
11. Nopember	2	10	11	1
12. Desember	3	3	2	2
Jumlah/Total	70	61	83	35

Sumber : Dinas Pekerjaan Umum dan Penataan Ruang Kabupaten Pati
 Source : *Department of Public Works and Spatial Planning of Pati Regency*

Tabel 4.8.2 Jumlah Peristiwa Kebakaran, yang Terbakar dan yang Kehilangan Tempat Tinggal Tahun 2013-2016
Table *Number of Fire Incident, burnt thing and homeless, 2013 – 2016*

Tahun/ Year	Jumlah Peristiwa Kebakaran/ Number of Fire Incident	Jumlah Yang Terbakar/ Number of burnt		Kehilangan Tempat Tinggal/ Lost house	
		Rumah / House	Lainnya / Others	Keluarga / Family	Jiwa / People
(1)	(2)	(3)	(4)	(5)	(6)
2016	35	16	46	6	23
2015	83	36	47	32	120
20134	61	31	72	38	120
2013	70	26	83	36	115

Sumber : Dinas Pekerjaan Umum dan Penataan Ruang Kabupaten Pati
Source : Department of Public Works and Spatial Planning of Pati Regency

Tabel 4.8.3 Jumlah Korban Taksiran Kerugian Akibat Kebakaran di Kabupaten Pati Tahun 2013-2016
Table *Number of Victims lose out appraisal result than Fire Incident in Pati 2013 – 2016*

Tahun/ Year	Jumlah Peristiwa Kebakaran/ Number of Fire Incident	Jumlah Korban/ Number of Victims		Taksiran Kerugian/ Lose Out Appraisal (000)
		Mati / Dead	Luka-Luka/ Injuries	
(1)	(2)	(3)	(4)	(5)
2016	35	0	2	3 391 200
2015	83	4	3	34 908 000
2014	61	1	14	19 675 000
2013	70	2	7	13 908 500

Sumber : Dinas Pekerjaan Umum dan Penataan Ruang Kabupaten Pati
Source : Department of Public Works and Spatial Planning of Pati Regency

Tabel 4.8.4 Jumlah Sarana Pengumpulan Sampah/Tinja di Kabupaten Pati Tahun 2013-2016
Table Number of infrastructure for collecting trash/feces, 2013 - 2016

Sarana/ Infrastructure	TAHUN/ Year			
	2013	2014	2015	2016
(1)	(2)	(3)	(4)	(5)
1. Truk Sampah	8	8	8	9
2. Truk Container	9	10	10	12
3. Container	53	61	67	77
4. Gerobag Sampah	4	14	14	14
5. Tempat Pembuangan Sampah Sementara	32	32	32	32
6. Tempat Pembuangan Akhir	2	2	2	3
7. Truk Tinja	1	1	1	1
8. Transfer Depo	0	0	0	0
9. Instalasi Pengolah Limbah	7	5	6	3
10. Becak Sampah	121	146	15	72
11. Kendaraan Roda 3	13	15	15	18
12. Truk Tangki Air	2	2	2	2
13. Back Hol	1	1	1	2
14. Truck Dozer	1	1	1	0
15. Pick Up	8	8	8	10
16. Bak Sampah	30	125	130	130
Jumlah/Total	292	431	312	385

Sumber : Dinas Pekerjaan Umum dan Penataan Ruang Kabupaten Pati
Source : Department of Public Works and Spatial Planning of Pati Regency

**Produksi Tanaman Bahan Makanan
menurut Jenis Tanaman (Ton), 2016**

Production of Food Crops by Type of Crops (Ton), 2016



Padi
Paddy

666.344

Ubi Kayu
Cassava



699.099




Jagung
Maize

168.376

Ubi Jalar
Sweet Potato



2.513



Kacang Kedelai
Soybeans

2.529

Kacang Tanah
Peanuts



2.496

PENJELASAN TEKNIS

1. Data pokok tanaman pangan yang dikumpulkan adalah luas panen dan produktivitas (hasil per hektar). Jenis data tanaman pangan yang dikumpulkan mencakup padi dan palawija (jagung, kedelai, kacang tanah, ubi kayu, dan ubi jalar). Pengumpulan data produktivitas tanaman pangan dilakukan melalui Survei Ubinan. Pengumpulan data produktivitas dilakukan pada waktu panen petani.
2. Luas panen untuk tanaman sayuran : luas tanaman yang dipanen sekaligus/ habis/ dibongkar dan luas tanaman yang dipanen berkali-kali (lebih dari satu kali) / belum habis.
 - a. Tanaman yang dipanen sekaligus/habis/dibongkar adalah tanaman yang sehabis panen langsung

TECHNICAL NOTES

1. *The main food crops data collected consists of area harvested and productivity (yield per hectare). Type of food crops data covers paddy and secondary food crops (maize, soybeans, peanuts, cassava, and sweet potatoes). Food crops productivity (yield per hectare) data are collected through the Crop Cutting Survey. The productivity measurement is conducted at the time when farmers are harvesting their crops.*
2. *Harvested area of vegetables: area of entirely plant harvested/demolished and plant harvested several times/undemolished.*

dibongkar/dicabut, terdiri dari bawang merah, bawang putih, bawang daun, kentang, kol/kubis, kembang kol, petsai/sawi, wortel, lobak, dan kacang merah.

- b. Tanaman yang dipanen berkali-kali (lebih dari satu kali)/ belum habis adalah tanaman yang pemanenannya lebih dari satu kali dan biasanya dibongkar apabila panen terakhir sudah tidak memadai lagi, terdiri dari: kacang panjang, cabe besar, cabe rawit, jamur, tomat, terung, buncis, ketimun, labu siam, kangkung, bayam, melom, semangka, dan blewah.

a. *Entirely plants harvested/demolished are plants usually harvested once and demolished to be substituted by other plants, consisting of: shallots, garlic, leeks, potato, cabbage, cauli flower, mustard green, carrots, chinese radish and red kidney beans.*

b. *Plants harvested several times/undemolished are plants usually harvested more than once and demolished in the case that the last harvest was economically not profitable. They consist of: yard long beans, chili, small chili, mushroom, tomatoes, egg plant, french beans, cucumber,*

3. Produksi adalah hasil menurut bentuk produk dari setiap tanaman sayuran, buah-buahan, biofarmaka dan tanaman hias yang diambil berdasarkan luas yang dipanen pada bulan/triwulan laporan.
4. Penetapan lahan kritis mengacu pada lahan yang telah sangat rusak karena kehilangan penutupan vegetasinya, sehingga kehilangan atau berkurang fungsinya sebagai penahan air, pengendali erosi, siklus hara, pengatur iklim mikro dan retensi karbon.

pumpkin/chajota, swamp cabbage, spinach, melon, watermelon and blewah.

3. *Production is the standard production quantity form of vegetable, fruit, medicinal and ornamental plant based on harvested area reported monthly/quarterly.*
4. *Critical land refers to a piece of land severely damaged due to lost of its vegetation cover so that its functions as water retention, erosion control, nutrient cycling, micro climate regulator and carbon retention are completely depleted.*

Tabel : 5.1.1
Table

Luas Lahan Pertanian dan Bukan Pertanian
Menurut Penggunaan di Kabupaten Pati, 2016 (Ha)
Agricultural and non-agricultural Land in Pati Regency, 2016

Penggunaan Tanah/ <i>Use of Land</i>	Luas (Ha)/ <i>Area</i>
(1)	(2)
1. Lahan Sawah/ <i>Wetland</i>	59 270
1.1. Irigasi / <i>Irrigation</i>	36 563
1.2. Tadah hujan / <i>Reservation</i>	22 717
1.3. Pasang Surut/ <i>Tides</i>	0
1.4. Rawa lebak	19
2. Lahan Bukan Sawah/ <i>Non Wetland</i>	60 314
2.1. Tegal/ <i>Dryland</i>	31 096
2.2. Ladang/Huma	1 363
2.3. Perkebunan/ <i>Estate</i>	2 313
2.4. Ditanami Pohon/Hutan rakyat/ <i>Public Forest</i>	436
2.5. Padang Rumput/ <i>Meadows</i>	0
2.6. Sementara Tidak Diusahakan	9 741
2.7. Lainnya (tambak, kolam, empang, hutan negara)/ <i>Other Land</i>	15 365
3. Lahan Bukan Pertanian (jalan, pemukiman, perkantoran, sungai, dll/ <i>Not Agricultural Land</i>	30 755

Sumber: Dinas Pertanian Kabupaten Pati
Source: Department of Agriculture of Pati Regency

Tabel : 5.1.2 Luas Lahan Sawah di Kabupaten Pati Tiap Kecamatan Menurut Jenis Pengairan Tahun 2016 (Ha)
Table Wet Land Area in Pati Regency by Subdistrict, 2016

Kecamatan/ Subdistrict	Irigasi/ Irrigation (Ha)	Tadah Hujan/ Reservation (Ha)	Pasang Surut/ Tides	Rawa Lebak	Non Irigasi	Jumlah Lahan Sawah
(1)	(2)	(3)	(4)	(5)	(6)	(7)
010 Sukolilo	5 817,0	1 417,0	0	29	1 436,0	8 699
020 Kayen	3 723,0	1 214,0	0	0	1 214,0	6 151
030 Tambakromo	1 388,0	1 559,0	0	0	1 559,0	4 506
040 Winong	2 370,0	1 851,0	0	0	1 851,0	6 072
050 Pucakwangi	398,0	4 625,0	0	0	4 625,0	9 648
060 Jaken	572,0	3 023,0	0	0	3 023,0	6 618
070 Batangan	222,0	1 866,0	0	0	1 866,0	3 954
080 Juwana	225,0	1 311,0	0	0	1 311,0	2 847
090 Jakenan	2 947,0	1 016,0	0	0	1 016,0	4 979
100 Pati	2 418,0	140,0	0	0	140,0	2 698
110 Gabus	2 137,0	1 938,0	0	0	1 938,0	6 013
120 Margorejo	1 719,0	1 031,0	0	0	1 031,0	3 781
130 Gembong	823,0	0,0	0	0	0,0	823
140 Tlogowungu	1 074,0	755,0	0	0	755,0	2 584
150 Wedarijaksa	1 819,0	359,0	0	0	359,0	2 537
160 Trangkil	927,0	113,0	0	0	113,0	1 153
170 Margoyoso	1 214,0	51,0	0	0	51,0	1 316
180 Gunungwungkal	1 596,0	31,0	0	0	31,0	1 658
190 Cluwak	1 297,0	47,0	0	0	47,0	1 391
200 Tayu	1 958,0	226,0	0	0	226,0	2 410
210 Dukuhseti	1 919,0	144,0	0	0	144,0	2 207
Jumlah/ Total	36 563,0	22 717,0	0	19	22 736,0	82 035

Sumber : Badan Pusat Statistik
 Source : BPS-Statistics Pati Regency

Tabel : 5.1.3 Luas Lahan Bukan Sawah dan Bukan Pertanian di Kabupaten Pati
Table Tiap Kecamatan Menurut Penggunaannya Tahun 2016(Ha)
Non Wet Land Area and Non-Agricultural Land
in Pati Regency by Subdistrict, 2016

Kecamatan/ Subdistrict	Tegal/Kebun	Ladang/ Huma	Perkebunan Plantation	Hutan Rakyat/ Public Forest	Padang Rumput
(1)	(2)	(3)	(4)	(5)	(6)
010 Sukolilo	4 335	0	0	108	0
020 Kayen	1 632	0	0	0	0
030 Tambakromo	1 514	1 363	0	0	0
040 Winong	1 001	0	0	0	0
050 Pucakwangi	1 377	0	0	102	0
060 Jaken	1 508	0	0	49	0
070 Batangan	39	0	0	0	0
080 Juwana	47	0	0	0	0
090 Jakenan	102	0	0	0	0
100 Pati	87	0	0	0	0
110 Gabus	64	0	0	44	0
120 Margorejo	1 293	0	42	0	0
130 Gembong	3 564	0	1 004	0	0
140 Tlogowungu	3 856	0	65	15	0
150 Wedarijaksa	87	0	0	0	0
160 Trangkil	1 079	0	0	0	0
170 Margoyoso	1 589	0	27	9	0
180 Gunungwungkal	2 832	0	21	0	0
190 Cluwak	2 704	0	241	0	0
200 Tayu	89	0	0	0	0
210 Dukuhseti	997	0	913	0	0
Jumlah/ Total	30 196	1 363	2 313	327	0

Sumber: Dinas Pertanian Kabupaten Pati
 Source: Department of Agriculture of Pati Regency

Tabel : 5.1.3
Table

Lanjutan
Continued

Kecamatan <i>Subdistrict</i>	Sementara tdk diusahakan	Lainnya	Jumlah Lahan Bukan Sawah	Lahan Bukan Pertanian
(1)	(7)	(8)	(9)	(10)
010 Sukolilo	316	66	4 825	3 796
020 Kayen	-	625	2 365	2 301
030 Tambakromo	102	-	2 979	1 321
040 Winong	1 815	-	3 720	2 053
050 Pucakwangi	4 866	-	6 345	915
060 Jaken	793	5	2 355	902
070 Batangan	-	2 082	2 121	857
080 Juwana	-	2 909	2 956	1 101
090 Jakenan	-	166	268	1 073
100 Pati	-	183	270	1 421
110 Gabus	-	-	108	1 368
120 Margorejo	960	4	2 300	1 131
130 Gembong	-	92	4 675	1 232
140 Tlogowungu	-	2 193	6 114	1 503
150 Wedarijaksa	-	787	874	1 033
160 Trangkil	-	1 167	2 246	998
170 Margoyoso	-	1 430	3 055	1 677
180 Gunungwungkal	-	130	2 983	1 570
190 Cluwak	889	-	3 830	1 757
200 Tayu	-	820	1 309	1 266
210 Dukuhseti	-	2 706	4 616	1 480
Jumlah/ Total	9 741	29 319	60 314	30 755

Sumber: Dinas Pertanian Kabupaten Pati
Source: Department of Agriculture of Pati Regency

Tabel : 5.2.1 Produksi dan Rata-rata Produksi Padi dan Palawija
 di Kabupaten Pati Tahun 2009-2015
*Production and Average Production of Rice and Crops
 in Pati Regency, 2009-2015*

Tahun	Padi Sawah			Padi Ladang		
	Luas Panen	Produksi (Ton)	Rata-rata Produksi (kw/Ha)	Luas Panen	Produksi (Ton)	Rata-rata Produksi (kw/Ha)
(1)	(2)	(3)	(4)	(5)	(6)	(7)
2015	106 049	631 899	59,59	3 437	14 169	41,23
2014	89 208	484 466	54,31	3 351	12 605	37,61
2013	101 999	581 939	57,05	2 000	7 263	36,31
2012	97 204	565 819	58,21	2 272	10 087	44,40
2011	96 611	512 067	53,00	3 043	12 665	41,62
2010	105 449	588 951	55,85	5 387	20 554	38,15
2009	94 167	519 685	55,19	2 291	8 351	36,45

Sumber: Dinas Pertanian Kabupaten Pati
 Source: Department of Agriculture of Pati Regency

Tabel : 5.2.1
Table

Lanjutan
Continued

Tahun	Jagung			Kedelai		
	Luas Panen	Produksi (Ton)	Rata-rata Produksi (kw/Ha)	Luas Panen	Produksi (Ton)	Rata-rata Produksi (kw/Ha)
(1)	(8)	(9)	(10)	(11)	(12)	(13)
2016	24 290	168 376	69,32	3 252	2 529	20,08
2015	20 319	138 075	67,95	3 190	4 172	13,08
2014	20 751	126 411	60,92	2 425	3 058	12,61
2013	17 722	96 028	54,19	3 192	3 988	12,49
2012	20 079	119 123	59,33	2 521	2 764	10,96
2011	20 411	114 220	55,96	2 801	3 714	13,26
2010	22 995	123 180	53,57	2 670	2 723	10,20
2009	18 835	97 210	53,61	3 134	3 938	12,72

Sumber: Dinas Pertanian Kabupaten Pati
Source: Department of Agriculture of Pati Regency

Tabel : 5.2.1 Lanjutan
Table *Continued*

Tahun/ Years	Kacang Tanah			Kacang Hijau		
	Luas Panen	Produksi (Ton)	Rata-rata Produksi (kw/Ha)	Luas Panen	Produksi (Ton)	Rata-rata Produksi (kw/Ha)
(1)	(14)	(15)	(16)	(17)	(18)	(19)
2016	1 563	2 496	15,97	7 325	9 296	12,69
2015	2 359	3 668	15,55	9 090	10 075	11,08
2014	2 905	4 584	15,78	11 300	12 748	11,28
2013	2 696	5 040	18,69	10 357	12 510	12,08
2012	3 174	4 703	14,82	13 790	16 214	11,76
2011	2 780	3 364	12,10	13 493	15 050	11,15
2010	3 293	4 377	13,29	11 365	15 130	13,13
2009	2 435	3 776	15,51	13 643	16 066	11,78

Sumber: Dinas Pertanian Kabupaten Pati
Source: Department of Agriculture of Pati Regency

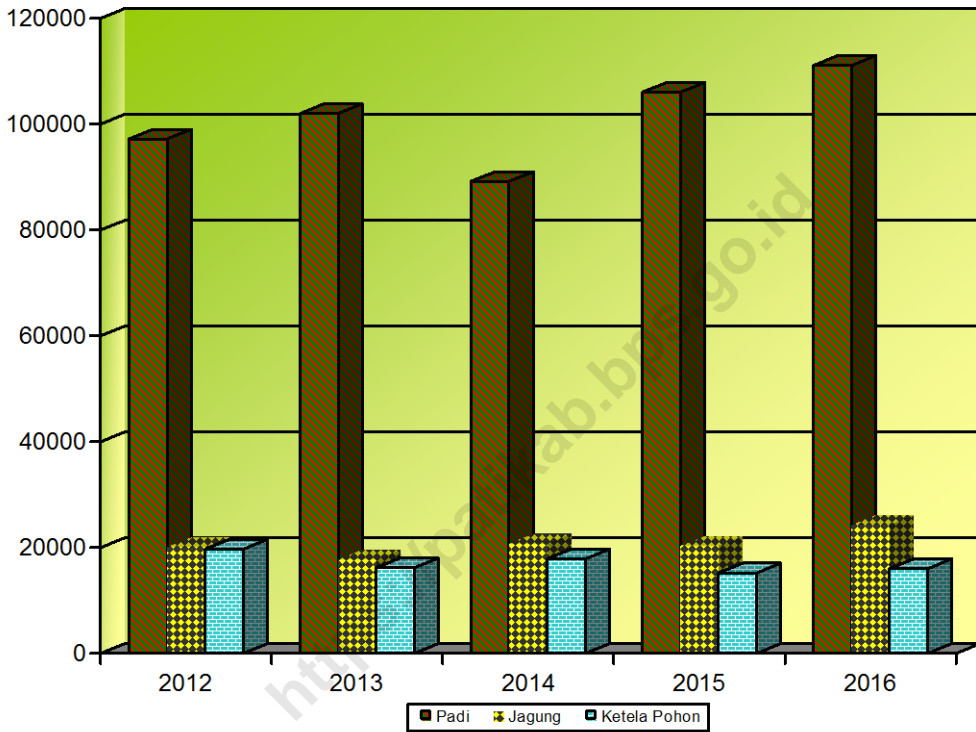
Tabel : 5.2.1
Table

Lanjutan
Continued

Tahun/ Years	Ubi Kayu			Ubi Jalar		
	Luas Panen	Produksi (Ton)	Rata-rata Produksi (kw/Ha)	Luas Panen	Produksi (Ton)	Rata-rata Produksi (kw/Ha)
(1)	(20)	(21)	(22)	(23)	(24)	(25)
2015	15 200	661 976	435,51	114	1 403	123,10
2014	17 871	744 746	416,73	140	2 122	151,55
2013	16 163	695 460	430,28	95	1 184	124,60
2012	19 696	732 961	372,14	173	2 689	155,45
2011	17 431	532 874	303,70	113	1 787	158,12
2010	21 989	643 558	292,67	167	2 463	147,49
2009	16 994	386 434	227,00	224	4 115	184,00

Sumber: Dinas Pertanian Kabupaten Pati
Source: Department of Agriculture of Pati Regency

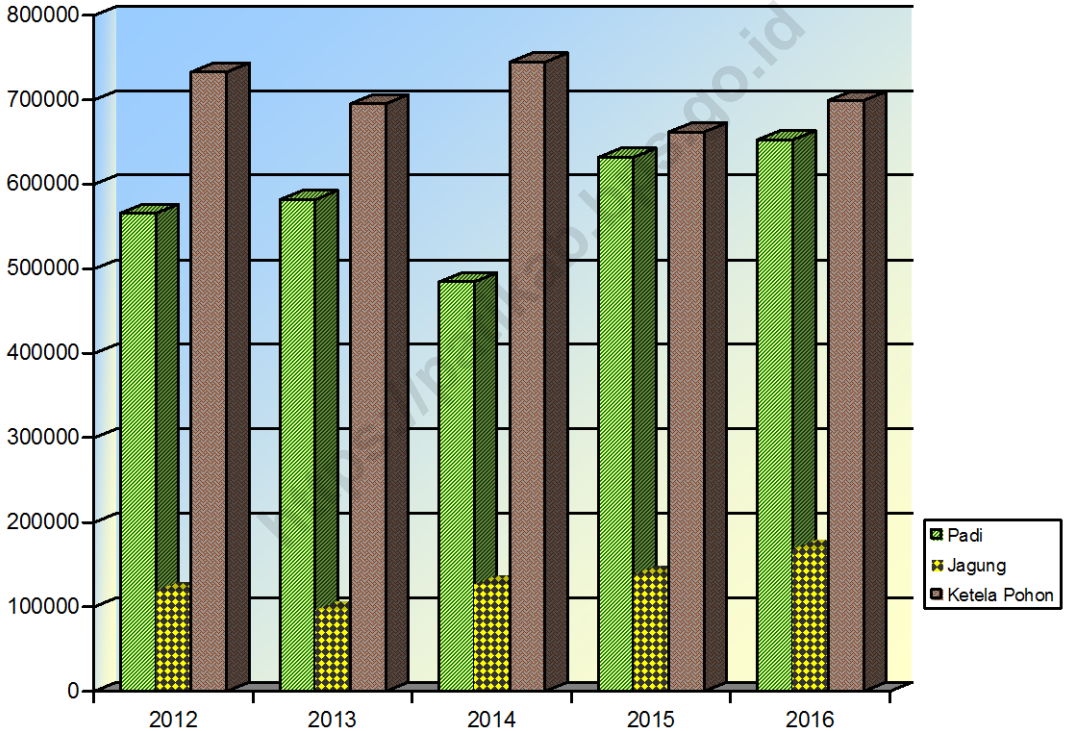
Gambar 5.1 Luas Panen Padi, Jagung dan Ketela Pohon di Kabupaten Pati, 2012-2016
Figure Harvested Area of Paddy, Maize and Cassava in Pati Regency, 2012-2016



Sumber: Dinas Pertanian Kabupaten Pati
 Source: Department of Agriculture of Pati Regency

Gambar 5.2
Figure

Produksi Padi, Jagung dan Ketela Pohon di Kabupaten Pati, 2012-2016
Production of Paddy, Maize and Cassava in Pati Regency, 2012-2016



Sumber: Dinas Pertanian Kabupaten Pati
Source: Department of Agriculture of Pati Regency

Tabel : 5.2.2 Luas Tanam dan Panen Padi Sawah Tiap Kecamatan di Kabupaten Pati Tahun 2016
Table *Planted Area and Harvested Paddy by Subdistrict in Pati Regency, 2016*

Kecamatan/ Subdistrict	Luas Tanam (Ha)/ Planted Area	Luas Panen (Ha)/ Harvested Area
(1)	(2)	(3)
010 Sukolilo	14 142	12 820
020 Kayen	8 793	9 319
030 Tambakromo	5 874	5 745
040 Winong	8 118	8 045
050 Pucakwangi	9798	9 796
060 Jaken	6 549	6 549
070 Batangan	1 882	2 304
080 Juwana	3 067	2 34
090 Jakenan	8 263	8 351
100 Pati	6 840	6 432
110 Gabus	8789	8 648
120 Margorejo	4 419	4 494
130 Gembong	1 325	1 326
140 Tlogowungu	2 421	2 104
150 Wedarijaksa	1 792	1 399
160 Trangkil	2 136	2 025
170 Margoyoso	3 396	3 102
180 Gunungwungkal	3 585	3 102
190 Cluwak	3 594	3 334
200 Tayu	5 035	4 536
210 Dukuhseti	5 828	4 956
Jumlah / Total	115 644	111 094

Sumber: Dinas Pertanian Kabupaten Pati
 Source: Department of Agriculture of Pati Regency

Tabel : 5.2.3 Luas Tanam dan Panen Padi Ladang Tiap Kecamatan di Kabupaten Pati Tahun 2016
Table *Planted Area and Harvested Dryland Paddy by Subdistrict in Pati Regency, 2016*

Kecamatan/ <i>Subdistrict</i>	Luas Tanam (Ha)/ <i>Planted Area</i>	Luas Panen (Ha)/ <i>Harvested Area</i>
(1)	(2)	(3)
010 Sukolilo	333	333
020 Kayen	1 180	224
030 Tambakromo	734	734
040 Winong	502	502
050 Pucakwangi	0	81
060 Jaken	785	785
070 Batangan	0	0
080 Juwana	0	0
090 Jakenan	204	204
100 Pati	0	0
110 Gabus	0	0
120 Margorejo	0	0
130 Gembong	8	0
140 Tlogowungu	42	425
150 Wedarijaksa	20	20
160 Trangkil	0	0
170 Margoyoso	0	0
180 Gunungwungkal	0	0
190 Cluwak	0	0
200 Tayu	0	0
210 Dukuhseti	3 808	3 308
Jumlah / Total	333	333

Sumber: Dinas Pertanian Kabupaten Pati
Source: Department of Agriculture of Pati Regency

Tabel 5.2.4 Luas Tanam dan Panen Jagung Tiap Kecamatan di Kabupaten Pati, 2016
Table *Planted Area and Harvested Maize by Subdistrict in Pati Regency, 2016*

Kecamatan/ Subdistrict	Luas Tanam (Ha)/ Planted Area	Luas Panen (Ha)/ Harvested Area
(1)	(2)	(3)
010 Sukolilo	8 749	8 814
020 Kayen	3 122	3 122
030 Tambakromo	4 070	3 798
040 Winong	2 647	2 327
050 Pucakwangi	2 876	2 560
060 Jaken	115	357
070 Batangan	41	41
080 Juwana	2	2
090 Jakenan	21	21
100 Pati	16	11
110 Gabus	54	54
120 Margorejo	1 294	1 418
130 Gembong	565	535
140 Tlogowungu	413	246
150 Wedarijaksa	81	89
160 Trangkil	-	10
170 Margoyoso	-	-
180 Gunungwungkal	721	798
190 Cluwak	92	58
200 Tayu	-	-
210 Dukuhseti	31	31
Jumlah / Total	24 908	24 290

Sumber: Dinas Pertanian Kabupaten Pati
 Source: Department of Agriculture of Pati Regency

Tabel 5.2.5 Luas Tanam dan Panen Ketela Pohon Tiap Kecamatan di Kabupaten Pati Tahun 2016
Table *Planted Area and Harvested Cassava by Subdistrict in Pati Regency, 2016*

Kecamatan/ <i>Subdistrict</i>	Luas Tanam (Ha)/ <i>Planted Area</i>	Luas Panen (Ha)/ <i>Harvested Area</i>
(1)	(2)	(3)
010 Sukolilo	104	115
020 Kayen	85	63
030 Tambakromo	71	51
040 Winong	15	53
050 Pucakwangi	0	0
060 Jaken	81	72
070 Batangan	0	0
080 Juwana	0	0
090 Jakenan	0	0
100 Pati	75	57
110 Gabus	0	0
120 Margorejo	950	1 053
130 Gembong	2 035	3 267
140 Tlogowungu	3 164	3 379
150 Wedarijaksa	124	122
160 Trangkil	280	669
170 Margoyoso	1 400	1 647
180 Gunungwungkal	4 152	2 542
190 Cluwak	2 589	2 367
200 Tayu	164	311
210 Dukuhseti	287	204
<i>Jumlah / Total</i>	15 577	15 972

Sumber: Dinas Pertanian Kabupaten Pati
Source: Department of Agriculture of Pati Regency

Tabel 5.2.6
Table

**Luas Tanam dan Panen Ketela Rambat Tiap Kecamatan
di Kabupaten Pati Tahun 2016**
Planted Area and Harvested Sweet Potatoes by Subdistrict, 2016

Kecamatan/ Subdistrict	Luas Tanam (Ha)/ Planted Area	Luas Panen (Ha)/ Harvested Area
(1)	(2)	(3)
010 Sukolilo	0	0
020 Kayen	0	0
030 Tambakromo	0	0
040 Winong	86	86
050 Pucakwangi	0	0
060 Jaken	36	36
070 Batangan	0	0
080 Juwana	0	0
090 Jakenan	22	22
100 Pati	0	0
110 Gabus	0	0
120 Margorejo	0	0
130 Gembong	0	0
140 Tlogowungu	0	0
150 Wedarijaksa	0	0
160 Trangkil	0	0
170 Margoyoso	0	0
180 Gunungwungkal	0	0
190 Cluwak	0	0
200 Tayu	0	0
210 Dukuhseti	0	0
Jumlah / Total	144	144

Sumber: Dinas Pertanian Kabupaten Pati
Source: Department of Agriculture of Pati Regency

Tabel 5.2.7 Luas Tanam dan Panen Kacang Tanah Tiap Kecamatan di Kabupaten Pati Tahun 2016
Table *Planted Area and Harvested Peanuts by Subdistrict in Pati Regency, 2016*

Kecamatan/ Subdistrict	Luas Tanam (Ha)/ Planted Area	Luas Panen (Ha)/ Harvested Area
(1)	(2)	(3)
010 Sukolilo	0	0
020 Kayen	88	88
030 Tambakromo	77	77
040 Winong	24	24
050 Pucakwangi	0	0
060 Jaken	75	75
070 Batangan	0	0
080 Juwana	0	0
090 Jakenan	8	8
100 Pati	8	8
110 Gabus	5	5
120 Margorejo	22	22
130 Gembong	303	422
140 Tlogowungu	320	292
150 Wedarijaksa	0	0
160 Trangkil	0	0
170 Margoyoso	0	0
180 Gunungwungkal	466	468
190 Cluwak	74	74
200 Tayu	0	0
210 Dukuhseti	0	0
Jumlah / Total	1 471	1 563

Sumber: Dinas Pertanian Kabupaten Pati
Source: Department of Agriculture of Pati Regency

Tabel 5.2.8 Luas Tanam dan Panen Kedelai Tiap Kecamatan
 di Kabupaten Pati Tahun 2016
Planted Area and Harvested Soybeans by Pati Regency, 2016

Kecamatan/ Subdistrict	Luas Tanam (Ha)/ Planted Area	Luas Panen (Ha)/ Harvested Area
(1)	(2)	(3)
010 Sukolilo	266	266
020 Kayen	926	926
030 Tambakromo	432	432
040 Winong	300	300
050 Pucakwangi	17	17
060 Jaken	0	0
070 Batangan	0	0
080 Juwana	0	0
090 Jakenan	260	260
100 Pati	93	93
110 Gabus	760	760
120 Margorejo	198	198
130 Gembong	0	0
140 Tlogowungu	0	0
150 Wedarijaksa	0	0
160 Trangkil	0	0
170 Margoyoso	0	0
180 Gunungwungkal	0	0
190 Cluwak	0	0
200 Tayu	0	0
210 Dukuhseti	0	0
Jumlah / Total	3 252	3 252

Sumber: Dinas Pertanian Kabupaten Pati
 Source: Department of Agriculture of Pati Regency

Tabel 5.2.9
Table

**Luas Tanam dan Panen Kacang Hijau Tiap Kecamatan
di Kabupaten Pati Tahun 2016**
*Planted Area And Harvested Small Green Pea by Subdistrict
in Pati Regency, 2016*

Kecamatan/ Subdistrict	Luas Tanam (Ha)/ Planted Area	Luas Panen (Ha)/ Harvested Area
(1)	(2)	(3)
010 Sukolilo	308	308
020 Kayen	999	999
030 Tambakromo	1 605	1 605
040 Winong	989	989
050 Pucakwangi	171	171
060 Jaken	134	134
070 Batangan	2	2
080 Juwana	0	0
090 Jakenan	1 693	1 693
100 Pati	98	99
110 Gabus	829	829
120 Margorejo	497	497
130 Gembong	0	0
140 Tlogowungu	0	0
150 Wedarijaksa	0	0
160 Trangkil	0	0
170 Margoyoso	0	0
180 Gunungwungkal	0	0
190 Cluwak	0	0
200 Tayu	0	0
210 Dukuhseti	0	0
Jumlah / Total	7 325	7 325

Sumber: Dinas Pertanian Kabupaten Pati
Source: Department of Agriculture of Pati Regency

Tabel 5.2.10 Luas Panen, Produksi, dan Produktivitas Tanaman Sayur-Sayuran di Kabupaten Pati Menurut Jenis Tanaman, 2016
Table *Harvested Area, Production and Productivity of Vegetable in Pati Regency by Kind of Plants, 2016*

Tanaman/ <i>Plants</i>	Luas Panen (Ha)/ <i>Harvested Area</i>	Produktivitas (Ku / Ha)/ <i>Productivity</i>	Produksi Seluruhnya (Ku)/ <i>Production</i>
(1)	(2)	(3)	(4)
01. Bawang Merah/ <i>Shallots</i>	3 092	113,42	350 692
02. Sawi/ <i>Mustard Greens</i>	66	141,35	9 329
03. Kacang Merah/ <i>Kidney Bean</i>	0	0	0
04. Kacang Panjang/ <i>Long Green Bean</i>	77	117,38	9 038
05. Cabe Besar/ <i>Red Pepper</i>	376	62,52	23 507
06. Cabe Rawit/ <i>Chili</i>	28	89,50	2 506
07. Jamur/ <i>Fungus</i>)	0	0	0
08. Tomat/ <i>Tomato</i>	21	213,14	4 476
09. Terung/ <i>Eggplant</i>	9	159,22	1 433
10. Buncis/ <i>Cabbage</i>	0	0	0
11. Ketimun/ <i>Cucumber</i>	28	125,00	3 521
12. Kangkung/ <i>Leafy Vegetable</i>	36	293,94	10 582
13. Bayam/ <i>Spinach</i>	148	64,07	9 482
14. Belewah/ <i>Blewah</i>	0	0	0
15. Melon	47	267,91	12 592
16. Semangka/ <i>Water Melon</i>	142	81,44	11 565

Sumber: Dinas Pertanian Kabupaten Pati
Source: Department of Agriculture of Pati Regency

Tabel 5.2.11 Luas Panen Dibongkar Habis, Produksi Dibongkar Habis
Table Luas Panen belum habis, Produksi Belum Habis
 di Kabupaten Pati Tahun 2016
*Harvested Area, Demolished Plants Production, Undemolished
 Harvested Area, Undemolished Plants Production in Pati Regency, 2016*

Tanaman/ <i>Plants</i>	Luas Panen Dibongkar Habis (Ha)	Produksi Dibongkar Habis(Ku)	Luas Panen Belum Habis (Ha)	Produksi Belum Habis (Ku)
(1)	(2)	(3)	(4)	(5)
01. Bawang Merah/ <i>Shallots</i>	3 092	350 692	0	0
02. Sawi/ <i>Mustard Greens</i>	66	9 329	0	0
03. Kacang Merah/ <i>Kidney Bean</i>	0	0	0	0
04. Kacang Panjang/ <i>Long Green Bean</i>	69	4 172	66	4 866
05. Cabe Besar/ <i>Red Pepper</i>	332	12 269	472	1 512
06. Cabe Rawit/ <i>Chili</i>	28	1 003	72	1 512
07. Jamur/ <i>Fungus</i>	0	0	0	0
08. Tomat/ <i>Tomato</i>	17	1 438	34	2 968
09. Terung/ <i>Eggplant</i>	8	375	13	979
10. Buncis/ <i>Cabbage</i>	0	0	0	0
11. Ketimun/ <i>Cucumber</i>	23	1 339	27	2 182
12. Kangkung/ <i>Leafy Vegetable</i>	24	963	132	9 619
13. Bayam/ <i>Spinach</i>	148	9 482	0	0
14. Belewah/ <i>Blewah</i>	0	0	0	0
15. Melon	45	12 072	0	2
16. Semangka/ <i>Water Melon</i>	142	11 362	0	202

Sumber: Dinas Pertanian Kabupaten Pati
Source: Department of Agriculture of Pati Regency

Tabel 5.2.12 Produksi dan Tanaman Buah-Buahan di Kabupaten Pati
Table Tiap Pohon dirinci Per Jenis Tanaman Tahun 2016
*Number of Production and Fruit Tree/Clump by Kind of Plants
in Pati Regency, 2016*

Tanaman/ <i>Crops</i>	Tanaman Produktif <i>(Pohon/Rumpun)</i>		Produksi <i>(Kwintal)</i>
	Yang Sedang menghasilkan <i>(productive)</i>	Yang sedang tdk menghasilkan <i>(not productive)</i>	
(1)	(2)	(3)	(4)
01. Alpukat/ <i>Avocado</i>	8,675	12 417	15,423
02. Belimbing/ <i>Star Fruit</i>	1,450	22 245	1 218
03. Duku/ <i>Lanseh Totree</i>	5,874	47 031	4 146
04. Durian	29,993	240 353	17 975
05. Jambu Biji / <i>Guava</i>	10,805	57 947	28 452
06. Jambu Air / <i>Eugenia</i>	51,254	50 563	9 749
07. Jeruk Siam/ <i>Orange</i>	27,531	106 854	86 463
08. Jeruk Besar	410 625	1 677 446	290 186
09. Mangga/ <i>Mangoes</i>	20,525	47 453	9 277
10. Manggis/ <i>Mangistan</i>	22,849	104 587	54 774
11. Nangka/ <i>Jackfruit</i>	0	9 361	54 774
12. Nenas/ <i>Pineapple *)</i>	27,598	49 711	30 794
13. Pepaya/ <i>Papaya</i>	481,933	3 396 119	370 881
14. Pisang/ <i>Banana *)</i>	97,603	573 211	98 247
15. Rambutan	1,887	36	181
16. Salak / <i>Zalacca*)</i>	6,026	17 733	7 234
17. Sawo/ <i>Sapodilla</i>	1,245	30 006	478
18. Sirsak/ <i>Soursop</i>	34,367	26 202	18 465
19. Sukun/ <i>Breadfruit</i>	6,520	145 516	2,378
20. Melinjo	94,643	265 297	85 005
21. Petai	8,675	12 417	15,423

*) Dalam satuan rumpun/ *clump unit*

Sumber: Dinas Pertanian Kabupaten Pati

Source: *Department of Agriculture of Pati Regency*

Catatan :

Produksi pisang dengan tandannya/ *Banana production with the stem*

Produksi nenas dengan mahkotanya/ *Pineapple production with the crown*

Tabel 5.2.13 Tanaman Buah-Buahan Akhir Tahun 2016, Penanaman Baru serta
Table Tanaman dibongkar di Kabupaten Pati Selama Tahun 2016
*Fruits Crop of end year 2016, Harvested, Broken and New Planted
 Crops in Pati Regency, 2016*

Tanaman/ Plants	Tanaman Tahun 2014 (Pohon)/ Crops in 2014	Dibongkar/ ditebang 2016 (Pohon)/dem olished cut	Tanam Baru 2016 (Pohon)/ New Crops 2016	Jumlah Tanaman Akhir Tahun 2016 Total
(1)	(2)	(3)	(4)	(5)
01. Alpukat/Avocado	15 779	0	581	16 360
02. Belimbing/ Star Fruit	8 263	13	128	8 339
03. Duku/ Lanseh Totree	21 031	60	0	20 971
04. Durian	111 424	181	3 59	114 833
05. Jambu Biji / Guava	83 673	3 224	293	80 688
06. Jambu Air / Eugenia	34 627	34	259	34 852
07. Jeruk Siam/ Orange	41 535	75	1 01	42 47
08. Jeruk Besar-	60 846	27	676	61 495
09. Mangga/ Mangoes	663 557	536	0	663 021
10. Manggis/ Mangistan	37 245	178	275	37 342
11. Nangka/ Jackfruit	61 856	726	0	61 13
12. Nenas/ Pineapple *)	4 247	0	764	5 011
13. Pepaya/ Papaya	46 887	15 369	32 643	64 134
14. Pisang/ Banana *)	1 352 131	33 295	27 88	1 346 716
15. Rambutan	198 131	2 647	0	195 484
16. Salak/ Zalacca*)	6 257	0	0	6 257
17. Sawo/ Sapodilla	11 236	34	199	11 401
18. Sirsak/ Soursop	12 564	54	64	11 574
19. Sukun/ Breadfruit	46 21	5	46	46 256
20. Melinjo	58 712	7 662	0	51 05
21. Petai	129 328	724	350	128 954

*) dalam satuan rumpun /clump unit

Sumber: Dinas Pertanian Kabupaten Pati

Source: Department of Agriculture of Pati Regency

Tabel 5.3.1 Alat-Alat Pertanian di Kabupaten Pati Menurut Kondisi Barang, 2016
Table *Number of Agricultural Devices by Condition and Kind, 2016*

Jenis Alat/ <i>Kind of Devices</i>	Baik&Rusak ringan/ <i>Good</i>	Rusak Berat/ <i>Heavy Damage</i>	Jumlah/ Total
(1)	(2)	(3)	(4)
01. Traktor Roda Dua	2 585	54	2 639
02. Traktor Roda Tiga	38	3	41
03. Alat Tanam Padi (<i>rice</i>)	44	0	44
04. Alat Tanam Biji-bijian (<i>Seeder</i>)	3	0	3
05. Penyemprot (<i>Hand Sprayer and power Sprayer</i>)	27 677	485	28 162
06. Pengabut Pesticida (<i>Swing-Fog</i>)	0	0	0
07. Bahan Asap (<i>Alpostran, emosan tikus</i>)	772	118	890
08. Pembersih Gulma (<i>Power weeder</i>)	11 471	0	11 471
09. Pompa Air			
a. <4 inci	3 986	105	4 091
b. 4 inci	1 366	54	1 420
c. >4 inci	213	1	214
10. Sabit Bergerigi	4 950	0	4 950
11. Pemotong Padi tipe Gunting (<i>Reaper</i>)	1	0	1
12. Pemotong Padi tipe gendong	56	6	62
13. <i>Rice Combine Harvester</i>	83	3	86
14. <i>Corn Combine Harvester</i>	1	0	1
15. <i>Pengukit Ubi kayu/ubi jalar</i>	4	0	4

Sumber: Dinas Pertanian Kabupaten Pati
 Source: *Department of Agriculture of Pati Regency*

Tabel 5.3.1 Lanjutan
Table Continued

Jenis Alat/ Kind of Devices	Baik&Rusak ringan/ Good	Rusak Berat/ Heavy Damage	Jumlah/ Total
(1)	(2)	(3)	(4)
16. Perontok padi / theaser	8 364	235	8 599
17. Pemipil Jagung (<i>Cornsheller</i>)	103	0	103
18. Perontok Multiguna	90	0	90
19. Perajang mekanis	77	0	77
20. Pembersih Gabah	24	0	24
21. Pengereng (<i>Dryer</i>)			
a. <i>Flat Bed Dryer</i>	6	1	7
b. <i>Continuous Dryer</i>	4	1	5
22. Pengereng rak/ <i>tray dryer</i>	0	0	0
23. Penggilingan Padi Besar	129	0	129
24. Penggilingan Padi Menengah	481	0	481
25. Penggilingan Padi Kecil	338	0	338
26. Penyimpanan hasil tanaman pangan (<i>silo</i>)	27	0	27
27. Alat Pembuat Pupuk Organik	54	2	56

Sumber: Dinas Pertanian Kabupaten Pati
Source: Department of Agriculture of Pati Regency

Tabel : 5.4.1 Luas Areal dan Produksi Tanaman Kelapa di Kabupaten Pati
Table dirinci Tiap Kecamatan Tahun 2016
Planted Area and Production of Coconut in Pati Regency
by Subdistrict, 2016

Kecamatan/ Subdistrict	Luas Areal Tanaman (Ha)/Crop Area				Produksi (Btr)/ Production
	Muda/ Young	Mengha silkan/ Productive	Tua / Rusak/ Old/Bro	Jumlah/ Total	
(1)	(2)	(3)	(4)	(5)	(6)
010 Sukolilo	27	402	9,8	438,8	432 210
020 Kayen	35,1	191	9	235,1	209 330
030 Tambakromo	24,5	185,5	3,5	213,5	201 265
040 Winong	30	348,5	26,55	405,05	379 166
050 Pucakwangi	12 5	145,6	21	179,1	148 690
060 Jaken	25	214 5	11 9	251,4	220 075
070 Batangan	13,3	122,5	10,4	146,2	124 752
080 Juwana	12	44,6	7,4	64	45 717
090 Jakenan	28	209,25	16,75	254	214 689
100 Pati	21,4	77,4	4	102,8	79 485
110 Gabus	9,75	198,25	10	218	200 766
120 Margorejo	41,5	156,5	6,9	204,9	161 608
130 Gembong	48	522	39	609	545 585
140 Tlogowungu	14	372	16	402	389 260
150 Wedarijaksa	34,5	131	3,5	169	138 165
160 Trangkil	13	117,5	16,5	147	125 577
170 Margoyoso	45	351	27	423	389 900
180 Gunungwungkal	30,5	232,5	12	275	240 750
190 Cluwak	22,5	379	17,5	419	399 289
200 Tayu	25,5	449,5	15	490	516 675
210 Dukuhseti	49	594	17	660	695 780
Jumlah / Total	562,05	5 444,1	300,7	6306,85	585 873,4

Sumber: Dinas Pertanian Kabupaten Pati
Source: Department of Agriculture of Pati Regency

Tabel : 5.4.2
Table

Luas Areal dan Produksi Tanaman Kelapa Kopyor
di Kabupaten Pati dirinci Tiap Kecamatan Tahun 2016
Planted Area and Production of Kopyor Coconut by Subdistrict, 2016

Kecamatan/ Subdistrict	Luas Areal Tanaman (Ha)/ Crop Area				Produksi (butir)/ Production
	Muda/ Young	Mengha silkan/ Productive	Tua / Rusak/ Old/Brok	Jumlah/ Total	
(1)	(2)	(3)	(4)	(5)	(6)
010 Sukolilo	16,46	0	0	16,46	0
020 Kayen	8,00	0	0	8,00	0
030 Tambakromo	4,00	0	0	4,00	0
040 Winong	0	0	0	0	0
050 Pucakwangi	6,00	0	0	6,00	0
060 Jaken	0	0	0	0	0
070 Batangan	0	0	0	0	0
080 Juwana	2,50	0	0	2,50	0
090 Jakenan	0	0	0	0	0
100 Pati	10,40	2,30	0,20	12,90	4 704
110 Gabus	0	0	0	0	0
120 Margorejo	3,60	0	0	3,60	0
130 Gembong	53,26	3,15	0,25	56,66	6 735
140 Tlogowungu	19,19	1,30		20,49	2 794
150 Wedarijaksa	14,50	14,60	0,30	29,40	31 507
160 Trangkil	66,05	15,25	0,50	81,80	32 925
170 Margoyoso	174,03	109,50	1,75	285,28	11 094
180 Gunungwungkal	49,80	4,90	0	54,70	11 094
190 Cluwak	13,10	5,40	0	18,50	12 107
200 Tayu	123,80	98,10	1,40	223,30	211 896
210 Dukuhseti	111,50	198,20	1,50	251,20	318 136
Jumlah / Total	676,19	392,70	5,90	1 074,79	883 967

Sumber: Dinas Pertanian Kabupaten Pati
Source: Department of Agriculture of Pati Regency

Tabel : 5.4.3 Luas Areal dan Produksi Tanaman Kopi di Kabupaten Pati
Table dirinci Tiap Kecamatan Tahun 2016
Planted Area and Production of Coffee by Subdistrict, 2016

Kecamatan/ Subdistrict	Luas Areal Tanaman (Ha)/ <i>Crop Area</i>				Produksi Biji Kering (Kg)/ <i>Production</i>
	Muda/ Young	Mengha Silkan/ Productive	Tua / Rusak/ Old/Brok	Jumlah/ Total	
(1)	(2)	(3)	(4)	(5)	(6)
010 Sukolilo	0	0	0	0	0
020 Kayen	0	0	0	0	0
030 Tambakromo	0	0	0	0	0
040 Winong	0	0	0	0	0
050 Pucakwangi	0	0	0	0	0
060 Jaken	0	0	0	0	0
070 Batangan	0	0	0	0	0
080 Juwana	0	0	0	0	0
090 Jakenan	0	0	0	0	0
100 Pati	0	0	0	0	0
110 Gabus	0	0	0	0	0
120 Margorejo	0	0	0	0	0
130 Gembong	75	1 044,0	0	1 119	823 450
140 Tlogowungu	23,22	256,0	0	279,22	197 195
150 Wedarijaksa	0	0	0	0	0
160 Trangkil	0	0	0	0	0
170 Margoyoso	58	2,6	0	60,6	3 300
180 Gunungwungkal	93,46	150,2	0	243,66	111 140
190 Cluwak	9 55	78,0	0	87,55	52 250
200 Tayu	0	0	0	0	0
210 Dukuhseti	0	0	0	0	0
Jumlah / Total	259,23	1 530,8	0	1 790,03	1 187 335

Sumber: Dinas Pertanian Kabupaten Pati
 Source: Department of Agriculture of Pati Regency

Tabel : 5.4.4
Table

Luas Areal dan Produksi Tanaman Kapuk di Kabupaten Pati
dirinci Tiap Kecamatan Tahun 2016
Planted Area and Production of Kapok by Subdistrict, 2016

Kecamatan/ <i>Subdistrict</i>	Luas Areal Tanaman (Ha)/ <i>Crop Area</i>				Produksi Odol (Kg)/ <i>Production</i>
	Muda/ <i>Young</i>	Mengha silkan/ <i>Productive</i>	Tua / Rusak/ <i>Old/Brok</i>	Jumlah/ <i>Total</i>	
(1)	(2)	(3)	(4)	(5)	(6)
010 Sukolilo	132	1 273	40	1 445	394 600
020 Kayen	27	685	10	722	205 000
030 Tambakromo	0	779	25	804	229800
040 Winong	3	410	10	423	118 800
050 Pucakwangi	4	802	22	828	232 600
060 Jaken	0	137	5	142	40 410
070 Batangan	2	203	10	215	60 800
080 Juwana	0	88	2	90	26 850
090 Jakenan	2	155	5	162	43 400
100 Pati	0	44	2	46	13 240
110 Gabus	2	379	7	388	109 900
120 Margorejo	4	544	30	578	163 200
130 Gembong	149	1 677	80	1 906	519 850
140 Tlogowungu	31	1 668	100	1 799	500 400
150 Wedarijaksa	2	221	8	231	67 400
160 Trangkil	2	231	5	238	69 300
170 Margoyoso	26	1 306	80	1 412	394 410
180 Gunungwungkal	77	1 600	110	1 787	480 000
190 Cluwak	25	1 410	90	1 525	428 640
200 Tayu	10	900	30	940	275 400
210 Dukuhseti					
Jumlah / <i>Total</i>	498	14 468	669	15 635	4 360 760

Sumber: Dinas Pertanian Kabupaten Pati
Source: Department of Agriculture of Pati Regency

Tabel : 5.4.5 Luas Areal dan Produksi Tanaman Cengkeh di Kabupaten Pati
Table dirinci Tiap Kecamatan Tahun 2016
Planted Area and Production of Clove by Subdistrict, 2016

Kecamatan/ <i>Subdistrict</i>	Luas Areal Tanaman (Ha)/ <i>Crop Area</i>				Produksi Bunga Kering (Kg)/ <i>Production</i>
	Muda/ <i>Young</i>	Menghasilkan/ <i>Productive</i>	Tua / Rusak/ <i>Old/Brok</i>	Jumlah/ <i>Total</i>	
(1)	(2)	(3)	(4)	(5)	(6)
010 Sukolilo	0	0	0	0	0
020 Kayen	0	0	0	0	0
030 Tambakromo	0	0	0	0	0
040 Winong	0	0	0	0	0
050 Pucakwangi	0	0	0	0	0
060 Jaken	0	0	0	0	0
070 Batangan	0	0	0	0	0
080 Juwana	0	0	0	0	0
090 Jakenan	0	0	0	0	0
100 Pati	0	0	0	0	0
110 Gabus	0	0	0	0	0
120 Margorejo	0	0	0	0	0
130 Gembong	146,1	76,2	0	222,3	30 460
140 Tlogowungu	514,53	184,7	0	699,23	66 460
150 Wedarijaksa	0	0	0	0	0
160 Trangkil	0,75	3,5	0	4,25	1 220
170 Margoyoso	1,8	21,4	0	23,2	6 840
180 Gunungwungkal	64,55	148,2	0	212,75	54 825
190 Cluwak	170,23	440,75	0	610,98	143 240
200 Tayu	1,4	1,2	0	2,6	370
210 Dukuhseti	0	0	0	0	0
<i>Jumlah / Total</i>	899,36	875,95	0	1 775,31	303 415

Sumber: Dinas Pertanian Kabupaten Pati
Source: Department of Agriculture of Pati Regency

Tabel : 5.4.6
Table

Luas Areal dan Produksi Tanaman Tebu di Kabupaten Pati
dirinci Tiap Kecamatan Tahun 2016
Planted Area and Production of Sugar Cane by Subdistrict, 2016

Kecamatan/ <i>Subdistrict</i>	Luas Areal Tanaman (Ha)/ <i>Crop Area</i>				Produksi Gula (Ton) / <i>Production</i>
	Muda/ <i>Young</i>	Mengha silkan/ <i>Productive</i>	Tua / Rusak/ <i>Old</i>	Jumlah/ <i>Total</i>	
(1)	(2)	(3)	(4)	(5)	(6)
010 Sukolilo	0	81,00	0	81	364,500
020 Kayen	0	670,13	0	670,13	3 015,563
030 Tambakromo	0	210,73	0	210,73	948,276
040 Winong	0	438,98	0	438,98	1 975,410
050 Pucakwangi	0	913,26	0	913,26	4 109,675
060 Jaken	0	1 827,66	0	1 827,66	8 224,484
070 Batangan	0	649,16	0	649,16	2 921,220
080 Juwana	0	203,44	0	203,44	915,480
090 Jakenan	0	520,70	0	520,70	2 343,150
100 Pati	0	789,08	0	789,08	3 550,860
110 Gabus	0	526,26	0	526,26	2 368,170
120 Margorejo	0	1 779,19	0	1 779,19	8 006,373
130 Gembong	0	415,92	0	415,92	1 871,622
140 Tlogowungu	0	795,32	0	795,32	3 578,940
150 Wedarijaksa	0	1 264,20	0	1 264,20	5 688,900
160 Trangkil	0	810,99	0	810,99	3 649,455
170 Margoyoso	0	355,56	0	355,56	1 600,020
180 Gunungwungkal	0	227,02	0	227,02	1 021,590
190 Cluwak	0	14,02	0	14,02	63,090
200 Tayu	0	458,05	0	458,05	2 061,225
210 Dukuhseti	0	351,63	0	351,63	1 582,335
Jumlah / <i>Total</i>	0	13 302,30	0	13 302,30	59 860,400

Sumber: Dinas Pertanian Kabupaten Pati
Source: Department of Agriculture of Pati Regency

Tabel : 5.4.7
Table

Luas Areal dan Produksi Tanaman Mete di Kabupaten Pati
dirinci Tiap Kecamatan Tahun 2016
Planted Area and Production of Cashew Nut by Subdistrict, 2016

Kecamatan/ <i>Subdistrict</i>	Luas Areal Tanaman (Ha)/ <i>Crop Area</i>				Produksi Mete (Kg) / <i>Production</i>
	Muda/ <i>Young</i>	Mengha silkan/ <i>Productive</i>	Tua / Rusak/ <i>Old/ Broken</i>	Jumlah/ <i>Total</i>	
(1)	(2)	(3)	(4)	(5)	(6)
010 Sukolilo	18	16,50	0	34,50	9 200
020 Kayen	0	0	0	0	0
030 Tambakromo	0	0,75	0	0,75	480
040 Winong	0	0	0	0	0
050 Pucakwangi	0	0	0	0	0
060 Jaken	0	0	0	0	0
070 Batangan	0	0	0	0	0
080 Juwana	0	0	0	0	0
090 Jakenan	0	0	0	0	0
100 Pati	0	0	0	0	0
110 Gabus	0	0	0	0	0
120 Margorejo	0	0	0	0	0
130 Gembong	0	0	0	0	0
140 Tlogowungu	0	0	0	0	0
150 Wedarijaksa	0	0	0	0	0
160 Trangkil	0	0	0	0	0
170 Margoyoso	0	0	0	0	0
180 Gunungwungkal	0	0	0	0	0
190 Cluwak	0	0	0	0	0
200 Tayu	0	0	0	0	0
210 Dukuhseti	0	0	0	0	0
<i>Jumlah / Total</i>	18	17,25	0	35,25	9 680

Sumber: Dinas Pertanian Kabupaten Pati
Source: Department of Agriculture of Pati Regency

Tabel : 5.4.8
Table

Luas Areal dan Produksi Tanaman Kakao
di Kabupaten Pati dirinci Tiap Kecamatan Tahun 2016
Planted Area and Production of *Cocoa* by *Subdistrict*, 2016

Kecamatan/ <i>Subdistrict</i>	Luas Areal Tanaman (Ha)/ <i>Crop Area</i>				Produksi Kakao (Kg) / <i>Production</i>
	Muda/ <i>Young</i>	Mengha silkan/ <i>Productive</i>	Tua / Rusak/ <i>Old/ Broken</i>	Jumlah/ <i>Total</i>	
(1)	(2)	(3)	(4)	(5)	(6)
010 Sukolilo	0	0	0	0	0
020 Kayen	0	0	0	0	0
030 Tambakromo	0	0	0	0	0
040 Winong	0	0	0	0	0
050 Pucakwangi	0	0	0	0	0
060 Jaken	0	0	0	0	0
070 Batangan	0	0	0	0	0
080 Juwana	0	0	0	0	0
090 Jakenan	0	0	0	0	0
100 Pati	0	44,0	2	46,00	13 240
110 Gabus	0	0	0	0	0
120 Margorejo	0	0	0	0	0
130 Gembong	0	0	0	0	0
140 Tlogowungu	0	0	0	0	0
150 Wedarijaksa	0	0	0	0	0
160 Trangkil	0	0	0	0	0
170 Margoyoso	0	0	0	0	0
180 Gunungwungkal	116,05	15,4	0	131,45	11 930
190 Cluwak	12,00	0	0	12,00	0
200 Tayu	0	0	0	0	0
210 Dukuhseti	0	0	54	54,00	16 200
Jumlah / <i>Total</i>	128,05	59,4	56	243,45	41 370

Sumber: Dinas Pertanian Kabupaten Pati
Source: Department of Agriculture of Pati Regency

Tabel : 5.4.9
Table

Luas Areal dan Produksi Tanaman Tembakau
di Kabupaten Pati dirinci Tiap Kecamatan Tahun 2016
Planted Area and Production of Tobacco by Subdistrict, 2016

Kecamatan/ Subdistrict	Luas Areal Tanaman (Ha)/ Crop Area				Produksi Tembakau (ton) / Production
	Muda/ Young	Mengha silkan/ Productive	Tua / Rusak/ Old/ Broken	Jumlah/ Total	
(1)	(2)	(3)	(4)	(5)	(6)
010 Sukolilo	0	0	0	34,75	8,538
020 Kayen	0	0	0	0	0
030 Tambakromo	0	0	0	0	0
040 Winong	0	0	0	0	0
050 Pucakwangi	0	0	0	7,5	1,500
060 Jaken	0	0	0	0	0
070 Batangan	0	0	0	0	0
080 Juwana	0	0	0	0	0
090 Jakenan	0	0	0	0	0
100 Pati	0	0	0	0	0
110 Gabus	0	0	0	0	0
120 Margorejo	0	0	0	0	0
130 Gembong	0	0	0	0	0
140 Tlogowungu	0	0	0	0	0
150 Wedarijaksa	0	0	0	0	0
160 Trangkil	0	0	0	0	0
170 Margoyoso	0	0	0	0	0
180 Gunungwungkal	0	0	0	0	0
190 Cluwak	0	0	0	0	0
200 Tayu	0	0	0	0	0
210 Dukuhseti	0	0	0	0	0
Jumlah / Total	0	0	0	42,25	10,038

Sumber: Dinas Pertanian Kabupaten Pati
Source: Department of Agriculture of Pati Regency

Tabel : 5.5.1 Luas Hutan Negara Perkebunan Besar / Swasta
Table Hutan Rakyat/Kebun Rakyat dan Produksi Kayu Rakyat
 di Kabupaten Pati Tiap Kecamatan Tahun 2016
*Area of State and Private Large Estate Crops/Public Forest
 and Production of Woods by Subdistrict, 2016*

Kecamatan/ Subdistrict	Luas Wilayah Kecamatan (Ha)/ Subdistrict Area	Luas Hutan Negara (Ha) / State Forest	Perkebunan Besar / Swasta	Luas Kebun Rakyat (Ha)/ Estate Area	Luas Hutan Rakyat/ Kebun (Ha)/ Public Forest/Estate Area
(1)	(2)	(3)	(4)	(5)	(6)
010 Sukolilo	15 874	933	0	6 865	4 507
020 Kayen	9 603	1 110	0	4 662	1 460
030 Tambakromo	7 247	1 465	0	3 592	1 241
040 Winong	9 994	2 595	0	3 219	469
050 Pucakwangi	12 283	4 745	0	5 090	805
060 Jaken	6 852	793	0	539	1 325
070 Batangan	5 066	0	0	108	352
080 Juwana	5 593	0	0	97	413
090 Jakenan	5 304	0	0	154	705
100 Pati	4 249	0	0	93	314
110 Gabus	5 551	0	0	272	302
120 Margorejo	6 181	961	40	1 490	946
130 Gembong	6 730	150	527	3098	3990
140 Tlogowungu	9 446	2 182	36	3095	4254
150 Wedarijaksa	4 085	0	0	422	568
160 Trangkil	4 284	0	0	337	1 136
170 Margoyoso	5 997	0	21	205	2 287
180 Gunungwungkal	6 180	0	0	1 873	2 984
190 Cluwak	6 931	888	170	2236	3 700
200 Tayu	4 759	2	0	130	784
210 Dukuhseti	8 159	1 942	971	3448	2 139
Jumlah / Total	150 368	17 766	1 765	41 025	34 681

Sumber: Dinas Pertanian Kabupaten Pati
 Source: Department of Agriculture of Pati Regency

Tabel : 5.5.2 Luas Areal Hutan Mangrove di Kabupaten Pati Tiap Kecamatan, 2016
Table *Planted Area of Mangrove Forest by Subdistrict, 2016*

KECAMATAN/ <i>Subdistrict</i>	Luas Wilayah Kecamatan(Ha)/ <i>Subdistrict Area</i>	Hutan Mangrove (Ha)/ <i>Mangrove Forest</i>
(1)	(2)	(4)
010 Sukolilo	15 874	-
020 Kayen	9 603	-
030 Tambakromo	7 247	-
040 Winong	9 994	-
050 Pucakwangi	12 283	-
060 Jaken	6 852	-
070 Batangan	5 066	32,23
080 Juwana	5 593	39,14
090 Jakenan	5 304	-
100 Pati	4 249	-
110 Gabus	5 551	-
120 Margorejo	6 181	-
130 Gembong	6 730	-
140 Tlogowungu	9 446	-
150 Wedarijaksa	4 085	20,78
160 Trangkil	4 284	21,75
170 Margoyoso	5 997	5,89
180 Gunungwungkal	6 180	-
190 Cluwak	6 931	-
200 Tayu	4 759	22,14
210 Dukuhseti	8 159	20,71
<i>Jumlah / Total</i>	150 368	162,64

Sumber: Dinas Pertanian Kabupaten Pati
 Source: *Department of Agriculture of Pati Regency*

Tabel : 5.5.3 Jumlah Kelompok Tani Kehutanan dan Perkebunan
Table Menurut Kelas Kemampuan Tiap Kecamatan Tahun 2016
*Number of Farmers Community of Estate Crops and Forestry
 by Capability Class every Subdistrict, 2016*

Kecamatan/ Subdistrict	Kelas Kemampuan/Capability Class				
	<i>Pemula</i>	<i>Lanjutan</i>	<i>Madya</i>	<i>Utama</i>	<i>Jumlah</i>
(1)	(2)	(3)	(4)	(5)	(6)
010 Sukolilo	23	12	5	2	42
020 Kayen	11	8	5	2	26
030 Tambakromo	14	9	3	1	27
040 Winong	22	7	1	-	30
050 Pucakwangi	18	11	1	-	30
060 Jaken	12	8	1	-	21
070 Batangan	11	6	1	-	18
080 Juwana	14	5	-	-	19
090 Jakenan	19	4	-	-	23
100 Pati	10	9	-	-	19
110 Gabus	14	9	-	-	23
120 Margorejo	18	12	-	-	30
130 Gembong	20	13	2	2	37
140 Tlogowungu	19	14	2	-	35
150 Wedarijaksa	13	8	-	-	21
160 Trangkil	22	7	-	-	29
170 Margoyoso	18	11	-	-	29
180 Gunungwungkal	16	10	2	-	28
190 Cluwak	20	9	1	-	30
200 Tayu	10	9	0	-	19
210 Dukuhseti	10	8	0	-	18
Jumlah / Total	334	189	24	7	554

Sumber: Dinas Pertanian Kabupaten Pati
 Source: Department of Agriculture of Pati Regency

Tabel : 5.5.4 Luas Lahan Kritis Menurut Kriteria Kritis dan Kecamatan di Kabupaten Pati Tahun 2016
Table Critical Land Area by Criteria and Subdistrict in Pati Regency, 2016

Kecamatan/ Subdistrict	Belukar (Ha)	Potensial Kritis (Ha)	Agak Kritis (Ha)	Kritis (Ha)	Sgt Kritis (Ha)	Jumlah (Ha)
(1)	(2)	(3)	(4)	(5)	(6)	(7)
010 Sukolilo	399,98	1 482,61	1 227,22	439	-	3 548,86
020 Kayen	218,60	446,68	729,49	-	-	1 394,78
030 Tambakromo	48,25	579,89	1 041,33	-	-	1669,48
040 Winong	6,70	273,33	348,40	10,97	-	639,40
050 Pucakwangi	57,09	98,45	22,40	-	-	177,95
060 Jaken	1,23	139,66	7,55	-	-	148,44
070 Batangan	-	-	-	-	-	-
080 Juwana	-	-	-	-	-	-
090 Jakenan	-	-	-	-	-	-
100 Pati	-	-	-	-	-	-
110 Gabus	-	-	-	-	-	-
120 Margorejo	0,18	588,54	172,25	8,17	-	769,13
130 Gembong	325,02	2 048,55	2 591,62	406,40	-	5 371,59
140 Tlogowungu	24,89	2 359,49	1 643,02	520,41	-	4 547,80
150 Wedarijaksa	-	205,47	-	-	-	205,47
160 Trangkil	-	629,42	62,01	-	-	691,43
170 Margoyoso	-	1 790,35	157,78	-	-	1 948,13
180 Gunungwungkal	12,61	1 697,14	2 088,40	701	-	4 499,14
190 Cluwak	37,42	855,29	3 073,36	655,30	-	4 621,36
200 Tayu	-	621,54	-	-	-	621,54
210 Dukuhseti	-	1 608,83	333,72	-	-	1 942,55
Jumlah / Total	1 131,97	15 425,54	13 498,55	2 741,29	-	32 797,34

Sumber: Dinas Pertanian Kabupaten Pati
 Source: Department of Agriculture of Pati Regency

Tabel : 5.5.5 Produksi Kayu dan Penggunaan Lahan di Perhutani KPH Pati dirinci Menurut Jenisnya Tahun 2013 – 2016
Production of Woods and Use of Land in Forestry Corporation by Kind, 2013-2016

Rincian	Satuan	Tahun			
		2013	2014	2015	2016
(1)	(2)	(3)	(4)	(5)	(6)
I. Kehutanan					
1. Hasil Hutan					
A Kayu Bulat					
- Jati	M3	6 017	9 262	5 066,54	5 066,54
- Pinus	M3	0	0	0	0
- Mahoni	M3	52,25	587,03	49,94	49,94
- Sonokeling	M3	14,51	12,34	3 285,22	3 285,22
- Akasia	M3	382,84	114,58	688 877	688 877
- Lainnya	M3	675,71	1 523	6,08	6,08
B Kayu Gergajian	M3	0	0	0	0
C Kayu Olahan	M3	0	0	0	0
D Hasil Hutan Ikutan					
- Rotan	M3	0	0	0	0
- Gondorukem	M3 ton	0	0	0	0
- Terpentin	M3 ton	0	0	0	0
- Damar	M3 ton	0	0	0	0
- Kayu Putih	M3 ton	0	0	0	0
E Hasil Hutan Ikutan					
- Arang	Ton	0	0	0	0
- Getah	Ton	26,12	23,37	125 342	125 342
- Kulit kayu	M3	0	0	0	0
- Kayu Bakar	Sm	194,50	122,75	808,5	808,5
2. Luas Lahan Kritis	Ha	0	0	0	0
3. Luas Lahan Reboisasi	Ha	743,8	945,2	790,8	790,8
4. Luas Lahan Penghijauan	Ha	0	0	0	0
5. Luas Kebakaran Hutan	Ha	0	11,50	69	69
6. Industri Pengolahan Hasil Hutan	Buah	0	0	0	0

Sumber : Perum Perhutani KPH Pati
 Source : Forestry Corporation of Pati Regency

Tabel : 5.5.5 Lanjutan
Table : Continued

Rincian	Satuan	Tahun			
		2013	2014	2015	2016
(1)	(2)	(3)	(4)	(5)	(6)
II. Luas Penggunaan Hutan					
1. Hutan Lindung	Ha	1 567,00	118,61	5 115,7	5 115,7
2. Hutan Suaka Alam Dan Wisata	Ha	-	-	-	-
3. Hutan Produksi Tetap	Ha	17 859,80	18 175,04	14 661,70	14 661,70
4. Hutan Produksi Terbatas	Ha	1 778,90	1 780,79	4 553,7	4 553,7
5. Hutan Yang Dapat Dikonversi	Ha	-	-	-	-
1. Volume kayu yang dicuri	M3	539,76	16 009	387	387
2. Jumlah kasus	Kasus	1 141	1 134	31	31
3. Jumlah lokasi kecamatan pencurian dan penyelundupan	Kec	7	7	7	7
1. Luas Area Hutan yYang Yang terbakar	Ha	15,80	11,50	69	69
2. Jumlah korban jiwa	Jiwa	-	-	-	-
3. Jumlah lokasi kecamatan kebakaran hutan	Kec	3	2	2	2

Sumber : Perum Perhutani KPH Pati
Source : Forestry Corporation of Pati Regency

Table : 5.6.1
Table

Pemilik dan Jumlah Ternak/Unggas di Kabupaten Pati
dirinci Tiap Jenis Ternak/Unggas Tiap Kecamatan, 2016
*Number of Livestock/Poultry and Owners in Pati Regency
by Kinds and Subdistrict, 2016*

Kecamatan/ Subdistrict	Sapi Potong/ Beef Cattle		Sapi Perah/ Dairy Cattle		Kerbau/ Buffalo	
	Pemilik/ Owner	Ternak/ Livestock (Ekor)	Pemilik/ Owner	Ternak/ Livestock (Ekor)	Pemilik/ Owner	Ternak/ Livestock (Ekor)
(1)	(2)	(3)	(4)	(5)	(6)	(7)
010 Sukolilo	2 237	5 511	0	0	65	797
020 Kayen	1 236	2 969	0	0	0	0
030 Tambakromo	2 135	4 041	0	0	0	0
040 Winong	3 771	6 063	0	0	0	0
050 Pucakwangi	5 412	9 822	0	0	14	54
060 Jaken	6 863	12 949	0	0	0	0
070 Batangan	1 850	4 055	0	0	0	0
080 Juwana	1 260	2 508	0	0	65	260
090 Jakenan	3 096	6 246	0	0	0	0
100 Pati	1 990	3 660	0	0	1	1
110 Gabus	2 846	3 605	0	0	0	0
120 Margorejo	1 578	4 572	21	145	8	26
130 Gembong	1 125	2 798	0	0	35	113
140 Tlogowungu	2 304	4 419	0	0	0	0
150 Wedarijaksa	1 854	3 297	0	0	9	16
160 Trangkil	1 282	4 306	0	0	0	0
170 Margoyoso	1 259	5 450	0	0	15	22
180 Gunungwungkal	932	1 729	0	0	0	0
190 Cluwak	647	1 033	0	0	3	24
200 Tayu	829	2 354	1	3	3	15
210 Dukuhseti	648	3 234	0	0	15	108
Jumlah / Total	45 154	94 619	22	148	233	1 436

Sumber: Dinas Pertanian Kabupaten Pati
Source: Department of Agriculture of Pati Regency

Tabel : 5.6.1 Lanjutan
Table Continued

Kecamatan/ Subdistrict	Kambing/Goat		Domba/Sheep		Babi/Pig	
	Pemilik/ Owner	Ternak/ Livestock (Ekor)	Pemilik/ Owner	Ternak/ Livestock (Ekor)	Pemilik/ Owner	Ternak/ Livestock (Ekor)
(1)	(8)	(9)	(10)	(11)	(12)	(13)
010 Sukolilo	9 997	45 697	1 214	9 268	0	0
020 Kayen	950	6 550	133	816	0	0
030 Tambakromo	1 025	5 220	140	630	0	0
040 Winong	2 159	5 936	133	596	0	0
050 Pucakwangi	3 354	10 412	73	477	0	0
060 Jaken	24 242	3 181	86	1 220	0	0
070 Batangan	840	2 543	9	221	0	0
080 Juwana	194	2 590	14	193	25	182
090 Jakenan	706	2 057	0	0	0	0
100 Pati	1 660	3 219	5	143	0	0
110 Gabus	1 840	7 076	18	362	0	0
120 Margorejo	1 088	3 500	38	234	0	0
130 Gembong	2 328	11 736	58	224	0	0
140 Tlogowungu	3 146	9 839	0	0	0	0
150 Wedarijaksa	847	3 003	17	102	0	0
160 Trangkil	1 128	11 517	718	5 379	0	0
170 Margoyoso	1 355	10 589	40	735	0	0
180 Gunungwungkal	1 126	3 720	0	0	0	0
190 Cluwak	1 367	24 678	22	194	5	394
200 Tayu	617	3 677	183	1 456	0	0
210 Dukuhseti	679	2 812	231	1 572	2	12
Jumlah / Total	60 648	179 552	3 132	23 792	32	588

Sumber: Dinas Pertanian Kabupaten Pati
Source: Department of Agriculture of Pati Regency

Tabel : 5.6.1 Lanjutan
Table Continued

Kecamatan/ Subdistrict	Ayam Ras/ Race Chicken		Ayam Kampung/ Local Chicken	
	Pemilik/ Owner	Ternak/ Livestock (Ekor)	Pemilik/ Owner	Ternak/ Livestock (Ekor)
(1)	(14)	(15)	(16)	(17)
010 Sukolilo	2	35 150	33 294	147 825
020 Kayen	21	1 335 000	843	42 625
030 Tambakromo	4	181 955	8 500	74 660
040 Winong	10	144 574	11 776	76 995
050 Pucakwangi	10	322 548	3 748	128 805
060 Jaken	3	54 000	2 607	20 032
070 Batangan	43	435 700	1 600	7 110
080 Juwana	5	247 000	7 7754	31 309
090 Jakenan	0	0	1 879	12 888
100 Pati	2	58 240	1 420	12 780
110 Gabus	2	320 768	18 126	72 518
120 Margorejo	16	1 045 555	6 320	31 284
130 Gembong	66	972 598	3 163	28 594
140 Tlogowungu	13	507 500	8 646	66 598
150 Wedarijaksa	15	132 216	2 257	24 556
160 Trangkil	22	177 763	2 178	24 556
170 Margoyoso	9	506 600	6 970	13 050
180 Gunungwungkal	38	531 157	7 694	23 856
190 Cluwak	47	117 970	5 781	41 376
200 Tayu	23	62 747	6 894	48 474
210 Dukuhseti	15	213 024	9 452	39 908
Jumlah / Total	366	7 402 065	150 902	969 644

Sumber: Dinas Pertanian Kabupaten Pati
Source: Department of Agriculture of Pati Regency

Tabel : 5.6.2 Pemotongan Ternak di Rumah Pemotongan Hewan Pemerintah Kabupaten Pati dirinci Menurut Jenis Ternak Tiap Bulan, 2016
Table *Slaughtering of Livestock at State Slaughtering House in Pati Regency by Kinds every Month, 2016*

Bulan/ Month	Sapi/ Cattle	Kerbau/ Buffalo	Kambing/ Goat	Domba/ Sheep	Babi/ Pig	Lainnya/ Others
(1)	(2)	(3)	(4)	(5)	(6)	(7)
01. Januari	139	0	155	0	0	0
02. Pebruari	136	0	160	0	0	0
03. Maret	140	0	170	0	0	0
04. April	125	0	165	0	0	0
05. Mei	110	0	155	0	0	0
06. Juni	110	0	1+5	0	0	0
07. Juli	113	0	170	0	0	0
08. Agustus	114	0	170	0	0	0
09. September	110	0	165	0	0	0
10. Oktober	330	0	227	0	0	0
11. Nopember	110	0	165	0	0	0
12. Desember	114	0	160	0	0	0
Jumlah / Total	1 651	0	2 027	0	0	0

Sumber: Dinas Pertanian Kabupaten Pati
 Source: Department of Agriculture of Pati Regency

Tabel : 5.6.3
Table

Pemotongan Ternak di RPH Swasta Kabupaten Pati
dirinci Menurut Jenis Ternak Tiap Bulan Tahun 2016
*Slaughtering of Livestock at Private Slaughtered House
by Kinds and Month, 2016*

Bulan/ Month	Sapi/ Cattle	Kerbau/ Buffalo	Kambing/ Goat	Domba/ Sheep	Babi/ Pig	Lainnya/ Others
(1)	(2)	(3)	(4)	(5)	(6)	(7)
01. Januari	228	0	98	0	0	0
02. Pebruari	225	0	88	0	0	0
03. Maret	224	0	88	0	0	0
04. April	225	0	88	0	0	0
05. Mei	226	0	88	0	0	0
06. Juni	231	0	88	0	0	0
07. Juli	337	0	88	0	0	0
08. Agustus	229	0	92	0	0	0
09. September	244	0	93	0	0	0
10. Oktober	282	0	190	0	0	0
11. Nopember	241	0	88	0	0	0
12. Desember	202	0	70	0	0	0
Jumlah / Total	2 794	0	1 159	0	0	0

Sumber: Dinas Pertanian Kabupaten Pati
Source: Department of Agriculture of Pati Regency

Tabel : 5.6.4
Table

Pemotongan Ternak di Luar RPH Di Kabupaten Pati
dirinci Menurut Jenis Ternak Tiap Bulan Tahun 2016
Livestock Slaughtering Outside the Slaughtered House
In Pati Regency by Kinds and Month, 2016

Bulan/ Month	Sapi/ Cattle	Kerbau/ Buffalo	Kambing/ Goat	Domba/ Sheep	Babi/ Pig	Lainnya/ Others
(1)	(2)	(3)	(4)	(5)	(6)	(7)
01. Januari	75	0	106	20	0	0
02. Pebruari	70	0	106	20	0	0
03. Maret	76	0	106	11	0	0
04. April	86	0	102	20	0	0
05. Mei	79	0	101	20	0	0
06. Juni	85	0	102	20	0	0
07. Juli	81	0	109	25	0	0
08. Agustus	75	0	105	20	0	0
09. September	226	10	909	20	0	0
10. Oktober	74	0	103	20	0	0
11. Nopember	83	0	103	20	0	0
12. Desember	59	0	94	20	0	0
Jumlah / Total	1 109	10	2 046	236	0	0

Sumber: Dinas Pertanian Kabupaten Pati
Source: Department of Agriculture of Pati Regency

Tabel : 5.6.5 Pemotongan Ternak yang Tak Tercatat di Kabupaten Pati
Table dirinci Menurut Jenis Ternak Tiap Bulan Tahun 2016
*Not Registered Livestock Slaughtering in Pati Regency
 by Kinds every Month, 2016*

Bulan/ Month	Sapi/ Cattle	Kerbau/ Buffalo	Kambing/ Goat	Domba/ Sheep	Babi/ Pig	Lainnya/ Others
(1)	(2)	(3)	(4)	(5)	(6)	(7)
01. Januari	100	35	790	90	0	0
02. Pebruari	92	39	903	108	0	0
03. Maret	100	42	849	103	0	0
04. April	104	44	1 029	125	0	0
05. Mei	107	48	1 009	120	0	0
06. Juni	105	44	1 104	113	0	0
07. Juli	139	55	1 119	117	0	0
08. Agustus	126	55	1 054	119	0	0
09. September	549	77	4 731	200	0	0
10. Oktober	195	40	1 318	110	0	0
11. Nopember	191	30	1 199	95	0	0
12. Desember	186	30	1 231	83	0	0
Jumlah / Total	1 984	539	16 336	1 383	0	0

Sumber: Dinas Pertanian Kabupaten Pati
 Source: Department of Agriculture of Pati Regency

Tabel : 5.6.6 Pemotongan Ternak Sapi Betina di RPH Pati dirinci Tiap Bulan, 2016
Table *Livestock Slaughtering of Female Cow at State Slaughtered House in Pati by Month, 2016*

Bulan/ Month	Jumlah/ Total
(1)	(2)
01. Januari	27
02. Pebruari	22
03. Maret	19
04. April	24
05. Mei	23
06. Juni	23
07. Juli	26
08. Agustus	19
09. September	27
10. Oktober	217
11. Nopember	25
12. Desember	16
Jumlah / Total	468

Sumber: Dinas Pertanian Kabupaten Pati
 Source: *Department of Agriculture of Pati Regency*

Tabel : 5.6.7
Table

**Produksi Telur dan Populasi Ayam Dewasa Bertelur
Tiap Kecamatan Tahun 2016
Egg Production and Chicken Population by Subdistrict, 2016**

Kecamatan/ Subdistrict	Ayam Ras / Race Chicken		Ayam Buras / Local Chicken	
	Dewasa Betina Bertelur/ Adult Hen Lay Eggs (Ekor)	Produksi / Produce (Butir / Granule)	Dewasa Betina Bertelur / Adult Hen Lay Eggs (Ekor)	Produksi / Produce (Butir / Granule)
(1)	(2)	(3)	(4)	(5)
010 Sukolilo	6 500	1 130 561	116 595	1 242 706
020 Kayen	-	- -	18 210	2 337 090
030 Tambakromo	-	-	4 750	117 152
040 Winong	638	82 941	10 908	806 521
050 Pucakwangi	1 748	281 708	44 219	2 579 068
060 Jaken	-	-	3988	845 617
070 Batangan	5 200	822 454	3400	231 514
080 Juwana	5 013	576 000	1077	687 540
090 Jakenan	-	-	3549	752 417
100 Pati	-	-	3890	351 379
110 Gabus	768	16 896	13 262	1 026 291
120 Margorejo	1 482	457 553	6138	29 546
130 Gembong	-	-	11 439	1 097 460
140 Tlogowungu	1 600	205 243	22 300	126 562
150 Wedarijaksa	1 000	35 520	22 106	833 774
160 Trangkil	19 435	4 079 934	976	193 406
170 Margoyoso	6 600	156 100	14 500	6 528 933
180 Gunungwungkal	1 459	46 911	8995	1 710 950
190 Cluwak	10 450	2 596 237	11 796	1 170 400
200 Tayu	6 640	997 362	10 211	232 344
210 Dukuhseti	9 000	1 795 828	8 978	454 551
Jumlah / Total	76 533	13 281 248	341 287	23 355 221

Sumber: Dinas Pertanian Kabupaten Pati
Source: Department of Agriculture of Pati Regency

Tabel : 5.6.8 **Perkiraan Pemotongan Ayam dan Itik yang Tidak**
Table **Tercatat Tiap Kecamatan Tahun 2016**
Estimation of Not Registered Slaughtering Chicken and Duck and
the Production by Subdistrict, 2016

Kecamatan/ Subdistrict	Ayam/ Chicken	Itik / Duck
	Ekor Yang Dipotong	Ekor Yang Dipotong)
(1)	(2)	(3)
010 Sukolilo	218 735	35 618
020 Kayen	394 158	7 160
030 Tambakromo	3 733	747
040 Winong	288 184	4 837
050 Pucakwangi	47 812	1 732
060 Jaken	7 604	-
070 Batangan	6 808	1 237
080 Juwana	144 476	4 916
090 Jakenan	16 510	-
100 Pati	497 269	36 781
110 Gabus	67 908	4 846
120 Margorejo	42 671	-
130 Gembong	83 033	851
140 Tlogowungu	419 298	20 377
150 Wedarijaksa	15 082	31
160 Trangkil	75 495	-
170 Margoyoso	1 027 002	20 355
180 Gunungwungkal	3 863	21
190 Cluwak	103 493	276
200 Tayu	156 931	9 527
210 Dukuhseti	24 736	11 642
Jumlah / Total	3 644 801	160 954

Sumber: Dinas Pertanian Kabupaten Pati
Source: Department of Agriculture of Pati Regency

Tabel : 5.7.1 **Produksi Ikan Laut Segar Per TPI Kabupaten Pati, 2016**
Table **Production of Fresh Marine Fish by Fish Auction Places**
 in Pati Regency, 2016

No	Bulan/ Month	Bajomulyo I Juwana		Bajomulyo II Juwana		Pecangaan Batangan	
		Kg	Rp (000)	Kg	Rp (000)	Kg	Rp (000)
(1)	(2)	(3)	(4)	(5)	(6)	(7)	(8)
1	Januari	1 249.4	5 071 498.8	4 639.1	46 236 520	3.1	55 929.8
2	Pebruari	1 220.5	5 194 000.0	1 499.6	16 449 920	2.0	38 807.0
3	Maret	1 469.2	6 574 720.0	1 935.4	20 595 640	0.5	52 631.4
4	April	1 223.3	5 182 000.0	1 506.3	15 192 620	0.5	45 964.8
5	Mei	1 615.0	7 188 000.0	951.0	10 854 320	0.5	45 263.0
6	Juni	1 537.0	6 874 000.0	3 371.5	31 626 220	0.5	45 754.2
7	Juli	77.4	480 000.0	1 035.3	7 896 400	0.5	45 614.0
8	Agustus	769.2	3 432 000.0	2 649.4	32 640 240	0.4	38 736.8
9	September	1 374.8	6 522 000.0	5 266.7	46 380 240	0.4	38 385.8
10	Oktober	1 186.7	8 798 000.0	6 751.3	55 133 520	2.6	42 175.4
11	Nopember	1 354.2	8 028 000.0	5 814.5	62 167 800	0.5	49 122.8
12	Desember	954.8	5 292 000.0	4 325.6	1 122 760	0.7	73 684.2
Jumlah / Total		14 031.50		39 745.7	346 296 200	12.2	572 069.2

Sumber : Dinas Kelautan dan Perikanan Kabupaten Pati
 Source : Department of Maritime Affairs and Fisheries of Pati Regency

Tabel : 5.7.1 Lanjutan
Table Continued

No	Bulan/ Month	Margomulyo		Sambiroto		Banyutowo	
		Tayu		Tayu		Dukuhseti	
		Kg	Rp (000)	Kg	Rp (000)	Kg	Rp (000)
(1)	(2)	(3)	(4)	(5)	(6)	(7)	(8)
1	Januari	0.3	33 700.0	0.2	15 407.0	92.7	594 835,0
2	Pebruari	0.3	37 196.4	0.2	16 200.0	85.2	526 443,8
3	Maret	0.4	43 859.4	3.1	34 717.6	65.0	455 897,5
4	April	0.4	40 300.0	0.6	22 590.0	52.6	454 722,5
5	Mei	0.4	45 964.8	0.4	37 400.0	61.1	380 756,3
6	Juni	0.4	42 200.0	0.3	31 640.0	35.5	237 401,3
7	Juli	0.4	44 561.4	0.3	28 640.0	23.5	167 142,5
8	Agustus	0.3	38 245.6	0.2	22 400.0	35.9	212 645,0
9	September	0.3	37 824.4	0.1	13 380.0	33.0	190 858,8
10	Oktober	0.4	39 649.0	0.3	33 000.0	46.9	289 856,3
11	Nopember	0.4	41 403.4	0.3	28 000.0	68.6	424 131,3
12	Desember	0.7	84 210.4	0.3	30 800.0	98.6	1 072 073,8
Jumlah / Total		4.70	529 115	6.3	314 174.6	698.6	5 006 764,1

Sumber : Dinas Kelautan dan Perikanan Kabupaten Pati
Source : Department of Maritime Affairs and Fisheries of Pati Regency

Tabel : 5.7.1 Lanjutan
Table Continued

No	Bulan/ Month	Puncel Dukuhseti		Alasdowo Dukuhseti		Total Kabupaten	
		Kg	Rp (000)	Kg	Rp (000)	Kg	Rp (000)
(1)	(2)	(5)	(6)	(7)	(8)	(9)	(10)
1	Januari	16,7	220 556,3	0,2	9 488,0	6 001,7	52 237 934,9
2	Pebruari	14,2	177 223,8	1,0	26 236,8	2 823,0	22 466 027,8
3	Maret	20,0	249 342,5	0,7	18 780,0	3 494,3	28 025 588,6
4	April	18,6	198 168,8	0,9	27 948,0	2 803,2	21 164 314,1
5	Mei	17,3	180 643,8	1,0	28 776,0	2 646,7	18 761 123,9
6	Juni	17,2	204 551,3	1,2	38 089,0	4 963,6	39 099 855,8
7	Juli	18,8	244 338,8	1,3	32 000,0	1 157,5	8 938 696,7
8	Agustus	26,2	290 507,5	1,5	36 400,0	3 483,1	36 711 174,9
9	September	24,2	267 075,0	1,2	36 000,0	6 700,7	53 485 764,0
10	Oktober	24,2	261 922,5	1,3	51 000,0	8 013,7	64 649 123,2
11	Nopember	23,3	251 616,3	1,6	66 000,0	7 263,4	71 056 073,8
12	Desember	16,1	184 246,3	1,4	70 000,0	5 398,2	7 929 774,7
Jumlah / Total		236,8	2 730 192,9	13,3	440 717,8	54 749,1	424 525 452,4

Sumber : Dinas Kelautan dan Perikanan Kabupaten Pati
Source : Department of Maritime Affairs and Fisheries of Pati Regency

Tabel : 5.7.2
Table

Nilai Produksi Ikan Segar Budidaya Tambak Menurut Jenis Ikan
Per Kecamatan Kabupaten Pati Tahun 2016 (000Rp)
*Production Value of Fresh Brackish Water Pond
by Kinds and Subdistrict, 2016*

Kecamatan/ <i>District</i>	Bandeng/ <i>Milkfish</i>	Udang Windu/ <i>Windu Shrimp</i>	Udang Vaname/ <i>Vaname Shrimp</i>
(1)	(2)	(3)	(4)
010 Sukolilo	0	0	0
020 Kayen	0	0	0
030 Tambakromo	0	0	0
040 Winong	0	0	0
050 Pucakwangi	0	0	0
060 Jaken	0	0	0
070 Batangan	58 466 136	10 865 561	7 392 932
080 Juwana	118 516 068	22 025 460	14 986 133
090 Jakenan	0	0	0
100 Pati	0	0	0
110 Gabus	0	0	0
120 Margorejo	0	0	0
130 Gembong	0	0	0
140 Tlogowungu	0	0	0
150 Wedarijaksa	27 873 145		3 524 507
160 Trangkil	43 539 355		5 505 469
170 Margoyoso	51 929 937		6 566 442
180 Gunungwungkal	0	0	0
190 Cluwak	0	0	0
200 Tayu	29 702 800	5 520 077	3 755 863
210 Dukuhseti	47 822 409	8 887 492	6 047 053
Jumlah / Total	377 849 850	47 298 590	47 778 399

Sumber : Dinas Kelautan dan Perikanan Kabupaten Pati
Source : Department of Maritime Affairs and Fisheries of Pati Regency

Tabel : 5.7.2 Lanjutan
Table Continued

Kecamatan/ District	Udang Lain/ Shrimp	Ikan Lain/ Fish	Jumlah/ Total
(1)	(5)	(6)	(7)
010 Sukolilo	0	0	0
020 Kayen	0	0	0
030 Tambakromo	0	0	0
040 Winong	0	0	0
050 Pucakwangi	0	0	0
060 Jaken	0	0	0
070 Batangan	113 596	468 503	77 306 728
080 Juwana	230 270	949 897	156 707 628
090 Jakenan	0	0	0
100 Pati	0	0	0
110 Gabus	0	0	0
120 Margorejo	0	0	0
130 Gembong	0	0	0
140 Tlogowungu	0	0	0
150 Wedarijaksa	54 156	223 354	36 855 209
160 Trangkil	84 594	348 891	57 569 822
170 Margoyoso	0	0	0
180 Gunungwungkal	0	0	0
190 Cluwak	0	0	0
200 Tayu	57 711	238 016	39 274 467
210 Dukuhseti	92 916	383 212	63 233 082
Jumlah / Total	734 140	3 027 800	499 611 189

Sumber : Dinas Kelautan dan Perikanan Kabupaten Pati
Source : Department of Maritime Affairs and Fisheries of Pati Regency

Tabel : 5.7.3 Jumlah Produksi, Nilai Produksi Serta Harga Rata-Rata Per Kg Ikan Laut Basah di Kab Pati dirinci Menurut Jenis Ikan Tahun 2016
Table Number of Production, *Production Value and Average Price of Wet Marine Fishes by Kind of Fishes, 2016*

Jenis/ Kind	Produksi/ Production (Ton)	Nilai/ Value (Rp 000)	Harga Rata-Rata (Rp/Kg)/ Average Price
(1)	(2)	(3)	(4)
01. Layang	30 320.4	329 702	10 874
02. Kembung	52.2	1 318	25 263
03. Selar	781.4	4 721	6 042
04. Tembang	711.7	3 853	5 414
05. Tongkol	166.2	2 102	12 647
06. Lemuru	8 432.7	63 147	7 488
07. Tengiri	56.0	1 298	23 171
08. Petek	23.0	169	7 368
09. Teri	6.8	121	17 815
10. Udang	9.2	967	104 921
11. Layur	0	0	0
12. Pari	158.9	819	5 158
13. Manyung	300.9	4 387	14 609
14. Mremang	283.9	4 232	14 908
15. Bambang	70.5	2 771	39 287
16. Cucut	55.3	182	3 301
17. Cumi-Cumi	121.5	2 791	22 978
18. Kuro	47.8	369	7 725
19. Belanak	4.7	64	13 599
20. Kerapu	23.0	322	14 028
21. Tiga Waja	82.1	430	5 246
22. Beloso	30.0	235	7 849
23. Rajungan	10.7	343	32 053
24. Ekor Kuning	1 780.9	8 926	5 012
25. Bawal	26.9	295	10 973
26. Mata Besar	1 562.8	7 172	4 590
27. Kakap Putih	14.3	180	12 620
28. Kuniran	2 160.5	7 207	3 336
29. Kapasan	964.2	3 827	3 969
30. Lain-Lain	6 528.0	22 598	3 462
Jumlah / Total	54 786.2	474 561	445 706

Sumber : Dinas Kelautan dan Perikanan Kabupaten Pati

Source : *Department of Maritime Affairs and Fisheries of Pati Regency*

Tabel : 5.7.4 Jumlah dan Nilai Produksi Ikan Laut Basah Hasil Pelelangan per TPI di Kabupaten Pati Tiap Bulan Tahun 2016
Number and Production Value of Wet Marine Fish by Fish Auction Places in Pati Regency every Month, 2016

Bulan/ Month	TPI Bajomulyo I		TPI Bajomulyo II		TPI Pecangaan	
	Juwana		Juwana		Batangan	
	Produksi (Kg)	Nilai (000 Rp)	Produksi (Kg)	Nilai (000 Rp)	Produksi (Kg)	Nilai (000 Rp)
(1)	(2)	(3)	(4)	(5)	(6)	(7)
01. Januari	624 715	2 793 000	1 775 671	17 876 820	1 554	27 965
02. Pebruari	610 268	2 597 000	749 803	8 224 960	1 021	19 404
03. 760 404	760 404	3 332 000	967 698	10 297 820	263	26 316
04. April	611 647	2 591 000	753 170	7 596 310	230	22 982
05. Mei	807 484	3 594 000	475 520	5 427 160	227	22 632
06. Juni	768 507	3 437 000	1 685 760	15 813 110	229	22 877
07. Juli	38 701	240 000	517 660	3 948 200	228	22 807
08. Agustus	384 602	1 716 000	1 324 720	16 320 210	194	19 368
09. September	687 387	3 261 000	2 633 332	23 190 120	192	19 193
10. Oktober	593 364	4 399 000	3 375 628	27 556 760	1 318	21 088
11. Nopember	677 084	4 014 000	2 907 250	31 083 900	245	24 561
12. Desember	477 408	2 646 000	2 162 779	25 561 380	335	36 842
Jumlah / Total	7 041 571	34 620 000	19 328 991	192 896 750	6 036	286 035

Sumber : Dinas Kelautan dan Perikanan Kabupaten Pati
Source : Department of Maritime Affairs and Fisheries of Pati Regency

Tabel : 5.7.4 Lanjutan
Table Continued

Bulan/ Month	TPI Margomulyo		TPI Sambiroto		TPI Banyutowo	
	Tavu		Tavu		Dukuhseti	
	Produksi (Kg)	Nilai (000 Rp)	Produksi (Kg)	Nilai (000 Rp)	Produksi (Kg)	Nilai (000 Rp)
(1)	(8)	(9)	(10)	(11)	(12)	(13)
01. Januari	141	16 850	78	7 704	74 189	475 868
02. Pebruari	159	18 599	81	8 100	68 168	421 155
03. Maret	176	21 930	1 526	17 359	52 033	364 718
04. April	177	20 150	293	11 295	42 057	363 778
05. Mei	193	22 983	180	18 700	48 863	304 605
06. Juni	181	21 100	157	15 820	28 365	189 921
07. Juli	201	22 281	141	7 197	18 765	133 714
08. Agustus	167	19 123	110	11 200	28 697	170 166
09. September	153	18 912	80	6 690	26 438	152 687
10. Oktober	176	19 825		16 500	37 528	231 885
11. Nopember	182	20 702	140	14 000	54 861	339 761
12. Desember	352	42 105	154	15 400	78 885	857 659
Jumlah / Total	2 258	264 560	2 940	149 965	558 849	4 005 867

Sumber : Dinas Kelautan dan Perikanan Kabupaten Pati
Source : Department of Maritime Affairs and Fisheries of Pati Regency

Tabel : 5.7.4 Lanjutan
Table Continued

Bulan/ Month	TPI Puncel Dukuhseti		TPI Alasdowo Dukuhseti		Jumlah	
	Produksi (Kg)	Nilai (000 Rp)	Pro duksi	Nilai (000 Rp)	Produksi (Kg)	Nilai (000 Rp)
(1)	(14)	(15)	(16)	(17)	(18)	(19)
01. Januari	1 554	27 965	117,2	4 744	2 489 797,2	21 379 395
02. Pebruari	1 021	19 404	412	13 118	1 441 263	11 444 115
03. Maret	15 971	199 474	339	9 390	91 798 410	14 269 006
04. April	14 907	157 814	468	13 974	1 422 949	10 777 303
05. Mei	13 839	144 515	502	14 388	1 346 808	9 548 982
06. Juni	13 760	163 641	584	19 045	2 97 543	19 682 514
07. Juli	15 040	195 471	634	16 000	591 370	4 585 670
08. Agustus	20 938	232 406	730	18 200	1 760 158	18 506 623
09. September	19 381	213 660	610	18 000	3 367 573	26 880 262
10. Oktober	19 354	209 538	625	25 500	4 027 993	32 480 095
11. Nopember	18 650	201 293	790	33 000	3 659 200	35 731 217
12. Desember	12 863	147 397	720	35 000	2 733 496	147 397 000
Jumlah / Total	167 278	1 912 578	6 531,2	220 359	27 136 560'2	352 682 182`

Sumber : Dinas Kelautan dan Perikanan Kabupaten Pati
 Source : Department of Maritime Affairs and Fisheries of Pati Regency

Tabel : 5.7.5 Jumlah Nelayan, Sarana Penangkapan dan Jumlah Alat Tangkap Ikan Serta Tempat Pengawet Ikan di Kabupaten Pati, 2016
Number of Fisherman, Capture Devices, and Place of Fish Preservation in Pati Regency, 2016

Uraian/ <i>Description</i>	TPI Bajomulyo	TPI Pecangaan	TPI Margomulyo
(1)	(2)	(3)	(4)
1. Nelayan (Orang)			
a. Juragan	392	243	82
b. Pandega	3 092	328	198
2. Kapal Motor / Motor Tempel			
a. Kapal Motor Besar	218	0	0
b. Kapal Motor Mini	509	0	0
c. Kapal Tempel Besar	0	244	109
d. Kapal Tempel Sedang	0	0	0
e. Kapal Tempel Kecil	0	0	0
3. Alat Penangkap Ikan			
a. Purse Seine	287	0	0
b. Dogol / Krikrit	0	68	0
c. Jaring Cumi	275	0	0
d. Jaring Insang	210	37	30
e. Jaring Pejor	249	74	87
f. Jaring Trammelnet	151	178	89
g. Jaring Cantrang	275	0	0
h. Pancing Prawe	199	0	0
i. Jala	0	0	18
4. Tempat Pengawetan Ikan			
a. Pendingin	0	0	0
b. Pembekuan/ <i>Cold Storage</i>	3	0	0
c. Pengeringan/ Asin	40	3	0
d. Pindang	45	0	0
e. Presto	0	0	0
f. Panggang	0	0	0
g. Krupuk Ikan	0	0	0
h. Trasi	0	0	0
i. Lain-Lain	9	1	1

Tabel : 5.7.5 Lanjutan
Table Continued

Uraian/ <i>Description</i>		TPI Sambiroto	TPI Banyutowo	TPI Puncel
(1)		(5)	(6)	(7)
1.	Nelayan (Orang)			
a.	Juragan	267	180	111
b.	Pandega	404	847	328
2.	Kapal Motor / Motor Tempel			
a.	Kapal Motor Besar	0	0	0
b.	Kapal Motor Mini	0	21	0
c.	Kapal Tempel Besar	0	0	0
d.	Kapal Tempel Sedang	303	198	136
e.	Kapal Tempel Kecil	0	0	0
3.	Alat Penangkap Ikan			
a.	Purse Seine	0	0	0
b.	Dogol / Krikrit	0	0	0
c.	Jaring Cumi	0	0	0
d.	Jaring Insang	184	198	165
e.	Jaring Pejer	67	20	6
f.	Jaring Trammelnet	182	72	47
g.	Jaring Cantrang	0	21	0
h.	Pancing Prawe	0	0	32
i.	Jala	70	38	0
4.	Tempat Pengawetan Ikan			
a.	pendingin	0	0	0
b.	Pembekuan/ <i>Cold Storage</i>	0	0	0
c.	Pengeringan/ Asin	1	3	1
d.	Pindang	1	2	0
e.	Presto	0	0	0
f.	Panggang	0	0	0
g.	Krupuk Ikan	0	0	0
h.	Trasi	0	0	0
i.	Lain-Lain	1	5	2

Sumber : Dinas Kelautan dan Perikanan Kabupaten Pati
Source : Department of Maritime Affairs and Fisheries of Pati Regency

Tabel : 5.7.5 Lanjutan

Table Continued

Uraian/ Description	TPI Alasdowo	Jumlah/ Total
(1)	(8)	(9)
1. Nelayan (Orang)		
a. Juragan	157	1 432
b. Pandega	368	2 473
2. Kapal Motor / Motor Tempel		
a. Kapal Motor Besar	0	218
b. Kapal Motor Mini	0	530
c. Kapal Tempel Besar	0	353
d. Kapal Tempel Sedang	106	743
e. Kapal Tempel Kecil	0	0
3. Alat Penangkap Ikan		
a. Purse Seine	0	287
b. Dogol / Krikrit	0	68
c. Jaring Cumi	0	275
d. Jaring Insang	25	849
e. Jaring Pejer	82	585
f. Jaring Trammelnet	98	817
g. Jaring Cantrang	0	296
h. Pancing Prawe	0	231
i. Jala	0	126
4. Tempat Pengawetan Ikan		
a. Pendinginan	2	2
b. Pembekuan/ <i>Cold Storage</i>	0	3
c. Pengeringan/ Asin	0	48
d. Pindang	2	50
e. Presto	1	1
f. Panggang	3	3
g. Krupuk Ikan	0	0
h. Trasi	0	0
i. Lain-Lain	2	21

Sumber : Dinas Kelautan dan Perikanan Kabupaten Pati

Source : *Department of Maritime Affairs and Fisheries of Pati Regency*

INDUSTRI, LISTRIK, DAN AIR


Industry, Electricity, and Water

BAB
CHAPTER

6

Jumlah air bersih yang disalurkan

Number of Distributed Clean Water
in Pati Regency, 2016



5.351.710 m³

Banyaknya Pelanggan Listrik

Number of Electricity Consumer

<=450 watt 238.850

900 watt 57.319

1.300 watt 12.829

> 1.300 watt 12.729

PENJELASAN TEKNIS

1. Pengumpulan data industri besar dan sedang dilakukan melalui Survei Industri Besar dan Sedang yang dilaksanakan setiap tahun. Klasifikasi industri yang digunakan berdasar pada Klasifikasi Baku Lapangan Usaha Indonesia (KBLI).
2. Industri pengolahan adalah suatu kegiatan ekonomi yang melakukan kegiatan mengubah suatu barang dasar secara mekanis, kimia, atau dengan tangan sehingga menjadi barang jadi/setengah jadi, dan atau barang yang kurang nilainya menjadi barang yang lebih tinggi nilainya, dan sifatnya lebih dekat

TECHNICAL NOTES

1. *Data collection of large and medium scale manufacturing is conducted through The Large and Medium Manufacturing Establishment Survey annually. The industrial classification adopted in this survey refers to the Klasifikasi Baku Lapangan Usaha Indonesia (KBLI).*
2. *Manufacturing industry is defined as an economic activity processing basic goods mechanically, chemicals or manually into final or intermediate goods. It is also defined as processing of lower value goods into higher value goods as final or intermediate products. The activities also include*

kepada pemakai akhir. Termasuk dalam kegiatan ini adalah jasa industri dan pekerjaan perakitan (*assembling*).

3. Jasa industri adalah kegiatan industri yang melayani keperluan pihak lain. Pada kegiatan ini bahan baku disediakan oleh pihak lain sedangkan pihak pengolah hanya melakukan pengolahannya dengan mendapat imbalan sebagai balas jasa (upah maklon).
4. Perusahaan atau usaha industri adalah suatu unit (kesatuan) usaha yang melakukan kegiatan ekonomi, bertujuan menghasilkan barang atau jasa, terletak pada suatu bangunan atau lokasi tertentu, dan mempunyai

services for manufacturing and assembling.

3. *Services for manufacturing is defined as a manufacturing activity which serving other manufacturing establishments. In this case, raw materials are supplied by others while the workers are paid as a compensation for processing raw materials.*
4. *A manufacturing establishment is defined as a production unit engaged in economic activity, producing goods or services, located in a building or in a certain location, keeping a business record concerning the production and cost structure, and having a person or more that are*

catatan administrasi tersendiri mengenai produksi dan struktur biaya serta ada seorang atau lebih yang bertanggung jawab atas usaha tersebut.

5. Industri pengolahan dikelompokkan ke dalam 4 golongan berdasarkan banyaknya pekerja: Industri Besar (100 orang pekerja atau lebih), Industri Sedang/Menengah (20-99 orang pekerja), Industri Kecil (5-19 orang pekerja), dan Industri Mikro (1-4 orang pekerja).
6. Jumlah listrik/gas/air bersih yang terjual adalah banyaknya listrik/gas/air bersih yang disalurkan kepada pelanggan.

responsible to those activities.

5. *Manufacturing industries are categorized into four groups, based on the number of employees: Large Scale Manufacturing (100 employees or more), Medium Scale Manufacturing (20-99 employees), Small Scale Manufacturing (5-19 employees), and Micro Industry (1-4 employees).*
6. *Sold electricity/gas/cleaned water is total electricity/gas/cleaned water distributed to customers.*

Tabel : 6.1.1 Banyaknya Perusahaan / Usaha Industri Besar & Sedang di Kabupaten Pati dirinci Menurut Jenis Industri
 Tiap Kecamatan Tahun 2015
Number of Large and Medium Industry Establishment in Pati Regency by Industry Type and Subdistrict, 2015

Kecamatan/ Subdistrict	Makanan & Minuman/ Food & Beverage		Tembakau/ Tobacco		Tekstil/ Textile	
	Jumlah	Tenaga Kerja	Jumlah	Tenaga Kerja	Jumlah	Tenaga Kerja
(1)	(2)	(3)	(4)	(5)	(6)	(7)
010 Sukolilo	5	682	0	0	0	0
020 Kayen	0	0	0	0	0	0
030 Tambakromo	0	0	0	0	0	0
040 Winong	0	0	0	0	0	0
050 Pucakwangi	0	0	0	0	0	0
060 Jaken	0	0	0	0	0	0
070 Batangan	16	691	0	0	0	0
080 Juwana	28	1 119	2	2 070	0	0
090 Jakenan	0	0	0	0	0	0
100 Pati	13	5 299	0	0	1	25
110 Gabus	0	0	0	0	11	307
120 Margorejo	2	6 379	0	0	0	0
130 Gembong	1	433	0	0	0	0
140 Tlogowungu	0	0	0	0	0	0
150 Wedarijaksa	6	201	0	0	0	0
160 Trangkil	15	1 142	1	1 551	2	109
170 Margoyoso	29	1 331	0	0	0	0
180 Gunungwungkal	0	0	0	0	0	0
190 Cluwak	0	0	0	0	0	0
200 Tayu	2	705	1	625	0	0
210 Dukuhseti	1	36	0	0	0	0
Jumlah/Total	118	18 018	4	4 246	14	441

Sumber: BPS Kabupaten Pati
 Source: BPS-Statistics Pati Regency

Tabel : 6.1.1 Lanjutan
Table Continued

Kecamatan/ Subdistrict	Kertas & percetakan/ Paper & printing		Kimia & barang dari kimia/Chemistry & Chemistry goods		Karet/ barang dari karet/plastik/Rubber and rubber Product	
	Jumlah	Tenaga Kerja	Jumlah	Tenaga Kerja	Jumlah	Tenaga Kerja
(1)	(8)	(9)	(10)	(11)	(12)	(13)
010 Sukolilo	0	0	0	0	0	0
020 Kayen	0	0	0	0	0	0
030 Tambakromo	0	0	0	0	0	0
040 Winong	0	0	0	0	0	0
050 Pucakwangi	0	0	0	0	0	0
060 Jaken	0	0	0	0	0	0
070 Batangan	1	21	0	0	0	0
080 Juwana	0	0	0	0	0	0
090 Jakenan	0	0	0	0	0	0
100 Pati	0	0	0	0	0	0
110 Gabus	0	0	0	0	0	0
120 Margorejo	2	187	3	124	2	127
130 Gembong	0	0	0	0	0	0
140 Tlogowungu	0	0	1	130	0	0
150 Wedarijaksa	1	28	0	0	0	0
160 Trangkil	0	0	1	20	0	0
170 Margoyoso	0	0	0	0	0	0
180 Gunungwungkal	0	0	0	0	0	0
190 Cluwak	0	0	0	0	0	0
200 Tayu	0	0	0	0	1	20
210 Dukuhseti	0	0	0	0	1	3 481
Jumlah/Total	4	236	5	274	4	3 628

Sumber: BPS Kabupaten Pati
Source: BPS-Statistics Pati Regency

Tabel : 6.1.1 Lanjutan
Table Continued

Kecamatan/ Subdistrict	Galian bukan logam/ Non metal minerals		Kuningan/ Brass & logam		Industri lainnya/ Other Industry	
	Jumlah	Tenaga Kerja	Jumlah	Tenaga Kerja	Jumlah	Tenaga Kerja
(1)	(14)	(15)	(16)	(17)	(19)	(20)
010 Sukolilo	0	0	0	0	0	0
020 Kayen	0	0	0	0	0	0
030 Tambakromo	0	0	0	0	0	0
040 Winong	1	27	0	0	0	0
050 Pucakwangi	0	0	0	0	0	0
060 Jaken	0	0	0	0	0	0
070 Batangan	0	0	0	0	0	0
080 Juwana	0	0	21	1 131	3	140
090 Jakenan	0	0	0	0	0	0
100 Pati	0	0	0	0	0	0
110 Gabus	0	0	0	0	4	107
120 Margorejo	1	28	1	30	0	0
130 Gembong	0	0	0	0	0	0
140 Tlogowungu	0	0	1	170	0	0
150 Wedarijaksa	0	0	1	40	0	0
160 Trangkil	0	0	0	0	0	0
170 Margoyoso	2	42	0	0	2	78
180 Gunungwungkal	1	27	0	0	0	0
190 Cluwak	0	0	0	0	0	0
200 Tayu	5	168	0	0	0	0
210 Dukuhseti	0	0	0	0	0	0
<i>Jumlah/Total</i>	10	292	24	1 371	9	325

Sumber: BPS Kabupaten Pati
Source: BPS-Statistics Pati Regency

Tabel : 6.1.2 Banyaknya Usaha Rumah Tangga/Kelompok Potensi di Kabupaten Pati dirinci Menurut Kecamatan Tahun 2016
Table *Number of Households Enterprises/Potential Group by Subdistrict in Pati Regency, 2016*

Kecamatan/ Subdistrict	Kelompok/ Sentra/Group	Jenis Produk/Kind of Product	Jumlah Anggota/ Number of Members	Jumlah Tenaga Kerja/Number of Workers
(1)	(2)	(3)	(4)	(5)
010 Sukolilo	Pengolahan Ikan	Pengasapan Ikan	123	247
020 Kayen	Kasur	Kasur Lantai	21	148
	Bandeng air tawar	Budidaya bandeng air tawar	240	480
060 Jaken	Bata Merah	Bata Merah	30	168
070 Batangan	Pengolahan Ikan	Ikan Pindang/Asin	65	260
	Garam Rakyat	Garam Krosok	1 506	4 398
080 Juwana	Kuningan	Handcraft, dll	238	1 323
	Batik	Batik Tulis	37	61
	Pengolahan Ikan	Krupuk Bandeng,	56	1 071
	Garam Rakyat	Garam Krosok	802	3 459
100 Pati	Genteng	Genteng Pres	200	690
	Bata Merah	Bata Merah	50	100
110 Gabus	Konveksi	Pakaian Jadi	42	552
	Kasur	Kasur Lantai	157	700
130 Gembong	Buah-Buahan	Jeruk Pamelos	1 121	3 442
	Kopi	Kopi Ose, Kopi Bubuk	85	259
140 Tlogowungu	Sutera Alam	Kokon Sutera, kerajinan	1	30
150 Wedarijaksa	Garam Rakyat	Garam Krosok	990	3 118
	Bata Merah	Bata Merah	77	231
160 Trangkil	Garam Rakyat	Garam Krosok	699	2 387
	Genteng	Genteng	69	233
	Bata Merah	Bata Merah	357	1 498

Sumber : Dinas Koperasi dan UMKM

Source : *Department of Cooperatives and Small and Medium Enterprises*

Tabel : 6.1.2 Lanjutan
Table Continued

Kecamatan/ Subdistrict	Kelompok/ Sentra/Group	Jenis Produk/Kind of Product	Jumlah Anggota/ Number of Members	Jumlah Tenaga Kerja/Number of Workers
(1)	(2)	(3)	(4)	(5)
170 Margoyoso	Bordir	Jasa Bordir	42	149
	Tapioka	Tepung Tapioka	264	3 617
	Itik	Penetasan itik	15	30
210 Dukuhseti	Bordir	Jasa Bordir	39	227
	Genteng	Genteng Pres	150	450
	Bata Merah	Bata Merah	316	643
	Handycraft	Kerajinan Tempurung	50	150
	Kelapa kopyor	Kepala Kopyor	3 233	6 664
120 Margorejo	Kripik	Kripik Tempe	12	33

Sumber : Dinas Koperasi dan UMKM

Source : Department of Cooperatives and Small and Medium Enterprises

Tabel : 6.2.1 Banyaknya Pelanggan dan Air Minum yang disalurkan dari Badan Pengelola Air Minum Kab Pati dirinci Menurut Kategori Pelanggan Tahun 2016
Number of Consumer and Water Distribution from Water Supply Region Company by Category of Consumers, 2016

	Kategori Pelanggan/ <i>Category of Consumer</i>	Jumlah Pelanggan/ <i>Number of Consumers</i>	Air yang disalurkan/ <i>Water Distribution</i>	
			Volume (M ³)	Nilai / <i>Value</i> (Rp)
	(1)	(2)	(3)	(4)
1.	Hidra Umum/kran umum	120	48 465	93 772 700
2.	Tempat Ibadah & Panti (Sosial khusus)	377	125 280	282 714 600
3.	Rumah Tangga 1 A	2 323	397 583	1 165 250 920
4.	Rumah Tangga 1 B	13 796	2 497 833	10 313 751 400
5.	Instansi Pemerintah	342	96 428	546 023 500
6.	Rumah Tangga II	9 734	1 743 323	10 118 228 100
7.	Rumah Tangga III	683	200 405	1 386 592 300
8.	Niaga	1	112	2 971 550
9.	Industri	16	15 346	108 970 250
10.	Khusus	11	14 768	167 346 150
11.	Sekolah	13	13 713	95 777 200
12.	Susut/hilang dalam penyaluran	9	134 129	1 725 129
	Jumlah/ <i>Total</i>	145	64 325	306 858 450

Sumber: PDAM Kabupaten Pati
Source: Water Supply Region Company of Pati Regency

Tabel : 6.3.1 Banyaknya Pelanggan Listrik Menurut Daya yang Terpasang
Table (Pelanggan) Tahun 2016
Number of Electricity Consumer by Electrical Capacity in Pati, 2016

Kecamatan/ Sub District	Daya Yang Terpasang / Electrical Capacity			
	<= 450 watt	900 watt	1300 watt	> 1300 watt
(1)	(2)	(3)	(4)	(5)
010 Sukolilo	16 479	2 598	541	387
020 Kayen	16 572	3 232	553	401
030 Tambakromo	12 435	2 601	493	352
040 Winong	12 373	2 543	497	403
050 Pucakwangi	11 847	1 476	341	250
060 Jaken	9 851	1 356	320	190
070 Batangan	8 976	906	1 221	1 312
080 Juwana	15 632	5 193	1 210	1 480
090 Jakenan	11 213	1 810	389	492
100 Pati	16 320	10 400	2 428	2 439
110 Gabus	15 430	3 695	600	456
120 Margorejo	11 964	4 546	814	639
130 Gembong	11 306	2 434	505	377
140 Tlogowungu	3 132	835	246	312
150 Wedarijaksa	4 710	1 222	391	241
160 Trangkil	5 550	941	264	296
170 Margoyoso	11 397	3 008	539	752
180 Gunungwungkal	10 954	1 534	423	253
190 Cluwak	9.889	2.180	194	144
200 Tayu	10 489	2 355	462	567
210 Dukuhseti	12 331	2 454	398	986
Jumlah/Total	119 294	23 927	6 453	7 251

Sumber: PT PLN Rayon Pati dan Rayon Juwana
Source : State Electricity Company of Pati and Juwana Division

TRANSPORTASI DAN PARIWISATA

BAB
CHAPTER

7

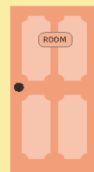
Transportation dan Tourism

Jumlah Hotel di Kabupaten Pati, 2016

Number of Hotels in Pati Regency, 2016

Jumlah Hotel
Number of Hotel

32



Jumlah Kamar
Number of Room

1.122



Jumlah Tempat Tidur
Number of Bed

1.746

PENJELASAN TEKNIS

1. Data transportasi dan pariwisata meliputi:
 - a. Panjang jalan
 - b. Angkutan Darat
 - c. Angkutan Laut
 - d. Pariwisata dan hotel
 - e. Pos
2. Data panjang jalan negara dan jalan provinsi bersumber dari Balai Pelaksana Teknis (BPT) Bina Marga Provinsi Jawa Tengah. Sedangkan data panjang jalan kabupaten bersumber dari Dinas Pekerjaan Umum Kabupaten Pati.
3. Kunjungan kapal adalah kapal yang datang di pelabuhan baik untuk berlabuh di perairan maupun bersandar di dermaga.
4. *Gross Ton* (GT) adalah volume ruangan kapal dalam

TECHNICAL NOTES

1. *Data on transportation and tourism cover:*
 - a. *Length of Road*
 - b. *Land Transportation*
 - c. *Sea Transportation*
 - d. *Tourism and hotel*
 - e. *Post*
2. *Data on length of state and provincial roads were taken from Technical Executor Unit of Highways of Jawa Tengah Province, while the regency roads data were taken from Public Works Offices of Pati Regency.*
3. *Ships call is a ship arriving at a port either for docking or berthing.*
4. *Gross Ton (GT) is a total volume of all room in a ship, excluding the volume of tunnel, the axle of propellers, the anchor, and the chain locker.*

m³, kecuali terowongan, lubang poros baling-baling, tempat jangkar, dan alas ganda.

5. Kendaraan bermotor adalah setiap kendaraan yang digerakkan oleh peralatan teknik yang ada pada kendaraan tersebut, biasanya digunakan untuk angkutan orang atau barang di atas jalan raya selain kendaraan yang berjalan di atas rel. Kendaraan bermotor yang dicatat adalah semua jenis kendaraan kecuali kendaraan bermotor TNI/Polri dan Korps Diplomatik.
6. Pariwisata adalah kegiatan orang melakukan perjalanan dan tinggal di suatu tempat di luar lingkungan yang biasa mereka tempati, tidak lebih dari satu tahun berturut-

5. *Motor vehicles are any kind of vehicles motorized by machine set up in those vehicles. They are usually used for transporting peoples and goods on roads except vehicles moving along a railway line. The data cover all kinds of motor vehicles except those belong to Indonesia Army Force Indonesian State Police and Diplomatic Corps.*
6. *Tourism comprises the activities of persons travelling to and staying in places outside their usual environment for not more than one consecutive year for leisure, business, and other purposes not related to the exercise of an activity remunerated from within the place visited.*

turut untuk kegiatan bersantai, bisnis, dan tujuan lainnya yang tidak terkait dengan kegiatan mencari uang di tempat yang dikunjungi.

7. Hotel adalah suatu usaha yang menggunakan bangunan atau sebagian daripadanya yang khusus disediakan, dimana setiap orang dapat menginap dan makan serta memperoleh pelayanan dan fasilitas lainnya dengan pembayaran (mempunyai restoran yang berada di bawah manajemen hotel tersebut)
8. Hotel berbintang yaitu hotel yang telah memenuhi persyaratan yang telah ditentukan seperti persyaratan fisik, bentuk pelayanan yang diberikan, kualifikasi tenaga kerja, jumlah kamar dan lainnya.

7. *Hotel is a kind of establishment using a building or a part of a building, prepared commercially for any person to stay, eat and obtain service as well as other facilities with payment (having a restaurant under the hotel management).*
8. *A classified hotel is an accomodation which meets specified standards regarding physical requirements, service provided, manpower qualifications, number of rooms available, etc. A non-classified hotel is an accomodation which has not met the requirements previously mentioned.*
9. *Post office is an establishment dealing with the delivery of goods, letters*

Hotel tidak berbintang yaitu hotel yang tidak memenuhi persyaratan yang telah ditentukan.

9. Kantor pos adalah pemberi pelayanan pengiriman barang, uang, dsb, dari suatu tempat ke tempat yang lain. Pengguna pelayanan biasanya diharuskan menempel perangko yang cukup pada sampul surat, kartu pos, pos wesel, warkat pos, paket, dsb.

money, etc. from one place to another place. Service users usually put postage stamps on the envelope and postcards or are charged with amount of money in obtaining services such as money order, aerogramme, package post, etc.

Tabel : 7.1.1 Panjang Jalan Kab Pati dirinci Menurut Status Jalan Tahun 201

Length of Road in Pati Regency by Road Status 2016

Keadaan/ <i>Situation</i>	Status Jalan/ <i>Road Status</i>			Jumlah/ <i>Total</i> (Km)
	Jalan Nasional/ <i>State Road</i> (Km)	Jalan Propinsi/ <i>Province Road</i> (Km)	Jalan Kab / <i>Regency Road</i> (Km)	
(1)	(2)	(3)	(4)	(5)
1. Jenis Permukaan/ <i>Surface Type</i>				
a. Aspal/ <i>Asphalted</i>	18 862	115 660	837 377	971 899
b. Beton/ <i>Rigid</i>	13 825			13 825
c. Kerikil/ <i>Grave</i>				
d. Tanah/ <i>Land</i>				
e. Lainnya/ <i>Unspecified</i>				
Jumlah/ <i>Total</i>	32 687	115 660	837 377	985 724
2. Kondisi Jalan/ <i>Road Condition</i>				
a. Baik/ <i>Good</i>	27 600	97 770	443 930	569 300
b. Sedang/ <i>Sufficient</i>	4 327	17 090	149 189	170 606
c. Rusak/ <i>Damaged</i>	760	800	111 813	113 373
d. Rusak Berat/ <i>Heavy Damaged</i>			132 445	132 445
Jumlah/ <i>Total</i>	32 687	115 660	837 377	985 724

Sumber: Balai Pelaksana Teknis Bina Marga & Dinas Pekerjaan Umum Kabupaten Pati

Source: *Technical Executor Unit of Highways of Jawa Tengah Province and Public Works Offices of Pati Regency*

Gambar 7.1
Figure

Panjang Jalan Menurut Kondisi Jalan di Kabupaten Pati
Tahun 2009–2016
Length of Road by Condition of Roads in Pati Regency 2009- 2016



Sumber: Balai Pelaksana Teknis Bina Marga & Dinas Pekerjaan Umum Kabupaten Pati
 Source: Technical Executor Unit of Highways of Jawa Tengah Province and Public Works Offices of Pati Regency

Tabel : 7.2.1 Arus Kunjungan, Isi Kotor (Gt) dan Bongkar Muat Kapal Niaga di Pelabuhan Juwana Kabupaten Pati dirinci Per Bulan, 2016
Table Number of Gross Tons, Ships Call, Unloaded and Loaded in Juwana Port every month, 2016

Bulan/ Month	Kapal Niaga/ Trade Ships			
	Kunjungan/Ships Call	GRT (GT)/ Gross Tonnage	Bongkar (TON)/ Unloaded	Muat (TON)/ Loaded
(1)	(2)	(3)	(4)	(5)
1. Januari	6	815	20	783
2. Pebruari	3	129	10	62
3. Maret	6	353	15	64
4. April	6	360	20	188
5. Mei	4	238	46	126
6. Juni	2	81	27	87
7. Juli	2	288	19	120
8. Agustus	3	224	22	202
9. September	6	1 647	399	817
10. Oktober	2	210	32	95
11. Nopember	4	724	36	192
12. Desember	6	1 405	29,50	45
Jumlah	50	6 474	675,50	2 781

Sumber : Pelabuhan Juwana
 Source : Juwana Port

Tabel : 7.2.2 Arus Kunjungan, Isi Kotor (Gt) dan Bongkar Kapal Nelayan di Pelabuhan Juwana Kabupaten Pati dirinci per Bulan, 2016
Table *Number of Fisherman Ships visiting, and Unloaded in Juwana Port every month 2016*

Bulan/ Month	Kapal Nelayan/ <i>Fisherman Ships</i>		
	Kunjungan/ Ships Call	GRT (GT)/ <i>Gross Tonnage</i>	Bongkar (TON)/ <i>Unloaded</i>
(1)	(2)	(3)	(4)
1. Januari	339	12 274	12 842
2. Pebruari	261	11 203	8 791
3. Maret	275	6 591	9 641
4. April	305	21 150	12 486
5. Mei	307	6 822	10 487
6. Juni	64	3 076	1 554
7. Juli	256	16 829	9 840
8. Agustus	398	26 257	16 222
9. September	313	20 729	11 231
10. Oktober	358	27 237	14 758
11. Nopember	307	23 567	13 123
12. Desember	148	10 700	5 924
Jumlah	3 331	186 435	126 899

Sumber : Pelabuhan Juwana
Source : Juwana Port

Tabel : 7.3.1

Table

Banyaknya Hotel di Kabupaten Pati dirinci Menurut

Kecamatan Tahun 2014- 2016

Number of Hotels in Pati Regency by Sub District, 2014-2016

Kecamatan/ Subdistrict	2014	2015	2016
(1)	(2)	(3)	(4)
010 Sukolilo	1	1	1
020 Kayen	0	0	0
030 Tambakromo	0	0	0
040 Winong	0	0	0
050 Pucakwangi	0	0	0
060 Jaken	0	0	0
070 Batangan	0	0	0
080 Juwana	4	3	3
090 Jakenan	0	0	0
100 Pati	21	22	22
110 Gabus	0	0	0
120 Margorejo	1	1	1
130 Gembong	0	1	1
140 Tlogowungu	0	0	0
150 Wedarijaksa	0	0	0
160 Trangkil	0	0	0
170 Margoyoso	0	0	0
180 Gunungwungkal	0	0	0
190 Cluwak	0	0	0
200 Tayu	4	4	4
210 Dukuhseti	0	0	0
Jumlah	31	32	32

Sumber : BPS Kabupaten Pati

Source : BPS-Statistics Pati Regency

Tabel : 7.3.2 Banyaknya Kamar dan Tempat Tidur Hotel di Kabupaten Pati, 2016
Table Number of Rooms and Bed Hotel in Pati Regency, 2016

	Nama Hotel/ Hotel Name	Kamar/ Room	Tempat Tidur/ Bed
	(1)	(2)	(3)
1.	New Merdeka Hotel	102	172
2.	Kurnia Hotel	37	71
3.	Mahkota Hotel	40	72
4.	Pati Hotel	60	120
5.	Graha Wisata Hotel	38	46
6.	Rama Hotel	40	77
7.	Graha Dewata Hotel	20	40
8.	Tayu Asri Hotel	32	44
9.	Mini Baru Hotel	63	126
10.	Mini Hotel	37	74
11.	Luwang Indah Permai Hotel	45	51
12.	Bahagia Hotel	15	15
13.	Safin Hotel	130	164
14.	Tayu Indah Hotel	15	22
15.	Griya Lestari	23	23
16.	Gunawijaya Hotel	20	20
17.	Jaya Agung Hotel	30	52
18.	Mulia Hotel	13	23
19.	Hang Tuah Hotel	10	10
20.	Srikandi Hotel	25	25
21.	Sartika Hotel	47	94
22.	Hotel Kencana Hotel	54	94
23.	Gitrary Perdana Hotel	31	52
24.	Dua Putri Hotel	9	18
25.	Wisma Kemuning Hotel	9	13
26.	Kencana Hotel	20	20
27.	Winong Asri Hotel	30	52
28.	Graha Trimulyo Hotel	21	21
29.	Hotel Wiji	26	30
30.	Hotel 21	60	78
31.	Hotel Lia Jaya	13	13
32.	Wisata Agro Kebun Jollong	7	14

Sumber : BPS Kabupaten Pati
 Source : BPS-Statistics Pati Regency

Tabel : 7.3.3 Banyaknya Tenaga Kerja Hotel di Kabupaten Pati
Table dirinci Menurut Status Tahun 2016
Number of Hotel Employment in Pati Regency by Status, 2016

	Nama Hotel/ <i>Hotel Name</i>	Dibayar/ <i>Paid</i>	Tidak Dibayar/ <i>Unpaid</i>	Jumlah/ <i>Total</i>
	(1)	(2)	(3)	(4)
1.	New Merdeka Hotel	30	-	30
2.	Kurnia Hotel	26	1	27
3.	Mahkota Hotel	14	-	14
4.	Pati Hotel	41	-	41
5.	Graha Wisata Hotel	17	-	17
6.	Rama Hotel	14	2	16
7.	Graha Dewata Hotel	10	1	11
8.	Tayu Asri Hotel	7	-	7
9.	Mini Baru Hotel	14	-	14
10.	Mini Hotel	9	-	9
11.	Luwang Indah Permai Hotel	16	-	16
12.	Bahagia Hotel	1	1	2
13.	Safin Hotel	NA	NA	NA
14.	Tayu Indah Hotel	6	-	6
15.	Griya Lestari	7	-	7
16.	Gunawijaya Hotel	4	1	5
17.	Jaya Agung Hotel	7	1	8
18.	Mulia Hotel	3	2	5
19.	Hang Tuah Hotel	1	2	3
20.	Srikandi Hotel	11	-	11
21.	Sartika Hotel	13	-	13
22.	Hotel Kencana Hotel	19	-	19
23.	Gitrary Perdana Hotel	19	-	19
24.	Dua Putri Hotel	7	1	8
25.	Wisma Kemuning Hotel	1	1	2
26.	Kencana Hotel	6	-	6
27.	Winong Asri Hotel	12	-	12
28.	Graha Trimulyo Hotel	6	1	7
29.	Hotel Wiji	5	2	7
30.	Hotel 21	15	-	15
31.	Lia Jaya	6	-	6
32.	Wisata Agro Kebun Jollong	3	-	3

Sumber : BPS Kabupaten Pati
 Source : BPS-Statistics Pati Regency

Tabel : 7.3.4 Banyaknya Tenaga Kerja Hotel di Kabupaten Pati
 dirinci Menurut Pendidikan Tahun 2016

Number of Hotel Employment in Pati Regency by Education, 2016

Nama Hotel/ Hotel Name	S1 / Lebih/ Graduate Or Over	Akademi / Academy	SLTA / Senior High	< SLTP/ Less Than Junior	Jumlah/ Total
(1)	(2)	(3)	(4)	(5)	(6)
1. New Merdeka Hotel*)	-	2	28	-	30
2. Kurnia Hotel	1	-	26	-	27
3. Mahkota Hotel	1	-	13	-	14
4. Pati Hotel	4	-	28	9	41
5. Graha Wisata Hotel	-	-	15	2	17
6. Rama Hotel	2	-	9	5	16
7. Graha Dewata Hotel	1	-	8	2	11
8. Tayu Asri Hotel	-	-	5	2	7
9. Mini Baru Hotel	1	-	5	8	14
10. Mini Hotel	-	-	3	6	9
11. Luwang Indah Permai	1	-	12	3	16
12. Bahagia Hotel	-	-	1	1	2
13. Ana Hotel	-	-	-	-	-
14. Tayu Indah Hotel	-	-	2	4	6
15. Griya Lestari	-	-	6	1	7
16. Gunawijaya Hotel	1	-	2	2	5
17. Jaya Agung Hotel	-	-	7	1	8
18. Mulia Hotel	-	-	5	-	5
19. Hang Tuah Hotel	-	-	1	2	3
20. Srikandi Hotel	-	-	1	10	11
21. Sartika Hotel	-	-	12	1	13
22. Hotel Kencana Hotel	-	1	18	-	19
23. Gitrary Perdana Hotel	1	1	15	2	19
24. Dua Putri Hotel	1	-	6	1	8
25. Wisma Kemuning Hotel	-	-	2	-	2
26. Kencana Hotel	-	-	6	-	6
27. Winong AsriHotel	-	-	12	-	12
28. Graha Trimulyo Hot	-	-	-	-	-
29. Hotel Wiji	1	-	6	-	7
30. Hotel 21	-	2	13	-	15
31. Lia Jaya	-	-	4	2	6
32. Wisata Agro Kebun	1	-	2	-	3

Sumber : BPS Kabupaten Pati/ Source : BPS-Statistics Pati Regency

Tabel : 7.4.1 Banyaknya Kendaraan Bermotor yang Terdaftar Pada Unit Pelayanan Pendapatan Daerah Kabupaten Pati Tahun 2016
Number of Motor Vehicle in Regional Tax Office by Kind of Motors, 2016

JENIS KENDARAAN/ Vehicle Kinds	Obyek/ Object		
	2014	2015	2016
(1)	(2)	(3)	(4)
I. Kategori A1 (Pribadi)	21 996	25 162	29 929
- Sedan			
- Jeep			
- Station Wagon			
II. Kategori A2 (Umum)	324	331	317
- Sedan			
- Jeep			
- Station Wagon			
III. Kategori B1 (Pribadi)	297	356	421
- Bus			
- Micro Bus			
IV. Kategori B2 (Umum)	480	493	449
- Bus			
- Micro Bus			
V. Kategori C1 (Pribadi)	13 295	14 601	14 308
- Truck			
- Pick Up			
VI. Kategori C2 (Umum)	3 313	3 563	3 128
- Truck			
- Pick Up			
VII. Kategori D (Pribadi)	1	0	0
-Kendaraan Khusus Alat-alat Berat dan Alat Besar			
VIII. Kategori E	383 404	414 867	347 288
-Sepeda Motor Roda 2 dan Roda 3			
J u m l a h / Total	423 110	459 373	395 840

Sumber: Dipenda Prop. Jateng UPPD Kabupaten Pati
 Source: Department of Regional Income of Pati regency

Tabel : 7.4.2 Banyaknya Kendaraan Bermotor Wajib Uji Menurut
Table Jenis Kendaraan Tahun 2016
Number of Must be test-Motor Vehicle by Kind of Vehicles, 2016

Jenis Kendaraan/ <i>Kind of Vehicles</i>	Umum/ Common	Tidak Umum/ Uncommon
(1)	(2)	(3)
1 Mobil Penumpang	0	0
2 Mobil Bus	931	522
3 Truk	2 832	6 362
4 Traktor	50	9
5 Sumbu III Barang	210	43
6 Sumbu III Tangki	14	10
7 Tangki	33	94
8 Pick Up	224	8 387
9 Bestel	0	12
10 Kendaraan Khusus	1	20
11 Kereta Gandengan	46	24
12 Kereta Tempel	34	22
<i>J u m l a h / Total</i>	2 375	15 505

Sumber: Dinas Perhubungan, Komunikasi dan Informatika Kabupaten Pati
Source: Department of Communications and Informatics of Pati Regency

Tabel : 7.5.1 Banyaknya Pengunjung Obyek Wisata di Kabupaten Pati
Table Menurut Nama Obyek Wisata Tahun 2014-2015
*Number of Tourist by Name of Tourist Resort
in Pati Regency, 2014-2015*

NAMA OBYEK WISATA/ <i>Name of Tourist Resort</i>		Jumlah Pengunjung/ <i>Total of tourist</i>	
		2014	2015
(1)		(2)	(3)
Wisata Alam			
1	Gunung Rowo	26 353	30 196
2	Goa Pancur	14 162	40 288
3	Goa Wareh	8 724	10 164
4	Air Terjun Grinjingan Sewu	8 720	11 127
5	Kebun Kopi Jollong	7 405	19 602
6	Pantai Banyutowo	7 480	7 195
7	<i>Edu Agroeduforestry Resort (EAR)Regaloh</i>	3 190	9 466
Wisata Budaya			
8	Sendang Sani	1 058	1 379
9	Pintu Gerbang Majapahit	19 795	26 964
10	Petilasan Kadipaten Pati	19 567	9 924
11	Situs Candi Kayen	4 590	8 180
Wisata Buatan			
12	Waterboom Juwana <i>Water Fantasy</i>	51 000	108 592
13	Waterboom Sendang Sani	12 806	14 554
14	Wisata Industri PT Dua Kelinci	37 369	48 023

Sumber: Dinas Kebudayaan Pariwisata Pemuda dan Olah raga Kabupaten Pati
Source: Department of Culture, Tourism, Youth and Sport Affairs of Pati Regency

Tabel 7.5.1 Lanjutan
Table *Continued*

NAMA OBYEK WISATA/ <i>Name of Tourist Resort</i>	Jumlah Pengunjung/ <i>Total of tourist</i>	
	2014	2015
(1)	(2)	(3)
Lain-lain		
15 Makam Syekh Jangkung	202 186	166 284
16 Makam Sunan Prawoto	15 001	16 145
17 Makam Syekh Ahmad Mutammakin	497 280	608 070
18 Meron di Kecamatan Sukolilo	2 500	12 250
19 Haul Ki Ageng Ngerang	5 200	10 200
20 Prosesi Hari Jadi Kabupaten Pati	1 500	-
21 <i>Pati Night Carnival</i>	3 200	-
22 Sedekah Laut Juwana	9 600	7 250
23 Sedekah Laut Kecamatan Tayu	15 000	5 300
24 Haul Syeh Ronggo Kusumo, Kec. Margoyoso		6000
Minat Khusus		
25 Desa Wisata Pemancingan Talun	36 020	51 310
Jumlah/Total	1 009 706	1 228 463

Sumber: Dinas Kebudayaan, Pariwisata, Pemuda dan Olah raga Kabupaten Pati
Source: Department of Culture, Tourism, Youth and Sport Affairs of Pati Regency

Tabel : 7.6.1 Banyaknya Kantor Pos/Pos Pembantu dan Produk Layanan Pos dirinci Menurut Kecamatan Tahun 2016
Table *Number of Post Office in Pati Regency by Subdistrict, 2016*

Kecamatan/ <i>Subdistrict</i>	Jenis Pelayanan/ <i>Kind of Services</i>			
	<i>Penjualan Perangko</i>	<i>Jasa surat & Paket</i>	<i>Weselpos Kirim</i>	<i>Pembayaran Weselpos</i>
	(Rp 000)	(Rp 000)	(Rp 000)	(Rp 000)
(1)	(3)	(4)	(5)	(6)
010 Sukolilo	1 440	82 327,068	10 146	7 610 606,378
020 Kayen	750	102 010,798	16 234	10 620 889,458
030 Tambakromo	2 600	64 186,901	9 032	5 860 583,095
040 Winong	2 735	135 106,201	20 588	13 337 986,203
050 Pucakwangi	740	53 817,603	6 594	5 943 806,831
060 Jaken	38 400	54 480,749	9 060	6 806 510,158
070 Batangan	300	45 311,731	3 642	412 110,230
080 Juwana	14 220	548 788,353	41 230	10 821 466,656
090 Jakenan	2 130	76 710,167	8 490	5 289 747,861
100 Pati	175 000	1 878 419,408	178 957	49 039 992,093
110 Gabus	800	86 584,677	9 999	13 086 766,456
120 Margorejo	5 225	49 076,005	24 821	2 848 169,860
130 Gembong	900	71 423,168	13 058	23 050 700,505
140 Tlogowungu	1 460	62 749,510	11 534	11 281 884,436
150 Wedarijaksa	2 850	116 887,623	16 942	5 879 417,154
160 Trangkil	2 485	72 286,980	8 611	5 401 501,931
170 Margoyoso	4 360	202 029,561	19 195	13 826 164,960
180 Gunungwungkal	300	65 623,832	3 368	3 294 484,340
190 Cluwak	550	82 926,163	14 079	15 472 123,033
200 Tayu	14 700	313 244,501	32 907	19 553 898,225
210 Dukuhseti	590	85 212,231	14 774	10 381 993,346
Jumlah	272 535	4 249 203,230	473 261	239 820 803,209

Sumber : Kantor Pos Kab Pati
Source : *Post Office of Pati Regency*

PERDAGANGAN DAN HARGA-HARGA

Trade and Price

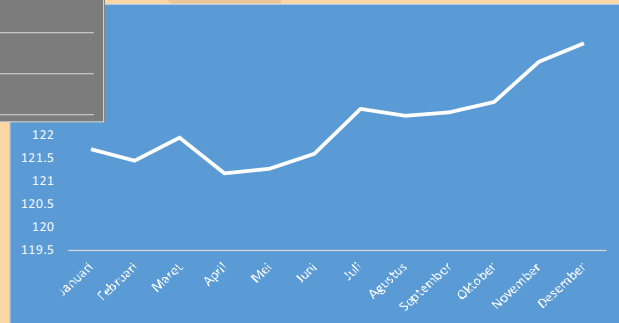
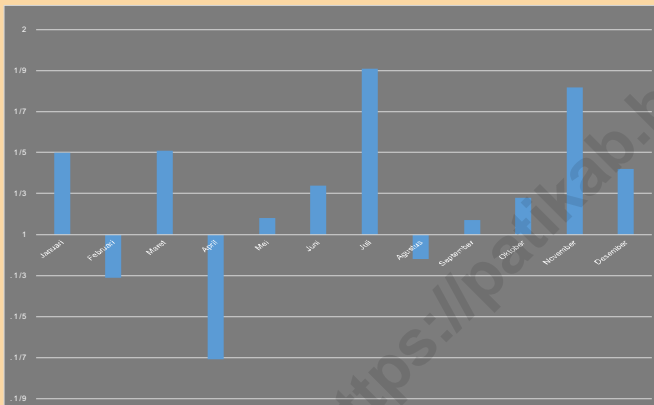
BAB
CHAPTER

8

IHK DAN INFLASI KABUPATEN PATI

CPI and Inflation in Pati Regency

2016



T Nilai Inflasi
ERTINGGI

BULAN JULI

0,81

The highest value of Inflation in July

T Nilai Inflasi
ERENDAH

BULAN APRIL

- 0.61

The Lowest value of Inflation in April

PENJELASAN TEKNIS

1. Indeks Harga Konsumen (IHK) adalah besaran angka yang menunjukkan perbandingan dengan tahun dasar. Angka yang diperbandingkan adalah nilai konsumsi rumah tangga, sedangkan tahun dasar adalah angka nilai konsumsi rumah tangga (dari hasil survei) yang menjadi patokan/dasar untuk dibandingkan dengan angka-angka selanjutnya, lazimnya angka tahun dasar dibuat 100.
2. Pada penghitungan IHK ini menggunakan tahun dasar (2012=100).
3. Indeks Harga Konsumen (IHK) mencakup 7 kelompok yaitu: bahan makanan; makanan jadi, minuman rokok, dan tembakau; perumahan, air, listrik, gas, dan bahan bakar; sandang; kesehatan;

TECHNICAL NOTES

1. *Consumer Price Indices (CPI) is a number that shows the comparison with the base year. The compared number is a value of household consumption, while the base year is a value of household consumption (from survey's result) as a base to be compared with the next number, as usual the base year mentioned with 100.*
2. *In calculating CPI, it used the base year of 2012 (2012=100).*
3. *Commodities of CPI consist of 7 groups as follows: foodstuff; prepare food, beverages, and tobacco products; housing, water, electricity, gas, and fuel; clothing; health; education, recreation, and sports; transportation, communication, and financial*

pendidikan, rekreasi, dan olah raga; transportasi, komunikasi, dan jasa keuangan.

4. Persentase perubahan IHK dalam satu tahun dihitung dengan menggunakan metode *point to point*, tetapi sebelum bulan April 1998 menggunakan metode kumulatif bulanan.
5. Kegunaan IHK adalah:
 - a. Sebagai pertimbangan dalam penyelesaian antara buruh dan majikan bila terjadi perselisihan dalam pengupahan upah/gaji.
 - b. Dalam perbankan, inflasi dapat digunakan untuk menentukan suku bunga.
 - c. Dalam penghitungan Produk Domestik Regional Bruto (PDRB), khususnya dalam menghitung

services.

4. *The percentage change of the yearly CPI is calculated by using the point-to-point method, but before April 1998 the monthly cumulative method is used.*
5. *The benefits of CPI:*
 - a. *CPI can be used to be a consideration in settling the problems of wage/salary system between the employee and employer.*
 - b. *In banking area, inflation can be used to determine the interest.*
 - c. *In calculating the Gross Regional Domestic Product (GRDP), especially for economic growth, CPI/inflation data are really needed.*

pertumbuhan ekonomi, data IHK/inflasi juga sangat dibutuhkan.

d. Bagi pihak-pihak tertentu, angka angka IHK/inflasi dapat digunakan untuk menghitung nilai riil rupiah.

d. For certain parties, CPI/inflation data can be used to calculate the real value of Rupiah.

<https://patikab.bps.go.id>

Tabel : 8.1 Indeks Harga Konsumen (IHK) Menurut Kelompok Pengeluaran di Kabupaten Pati, Tahun 2016 (Tahun Dasar 2012 = 100)
Consumer Price Indices (CPI) by Expenditure in Pati Regency, 2016 (Base Year 2012=100)

Bulan/ Month	Bahan Makanan/ Food	Makanan Jadi, Pokok & Tembakau/ Prepared Food, Beverages And Tobacco Products	Perumahan/ Housing	San dang/ Clothing
(1)	(2)	(3)	(4)	(5)
Januari	136,82	122,64	117,48	110,43
Pebruari	134,79	123,81	117,21	110,91
Maret	136,95	123,94	117,17	111,43
April	134,85	124,27	117,16	111,74
Mei	134,85	124,65	117,14	112,06
Juni	135,29	125,10	117,43	112,24
Juli	138,72	125,44	117,71	112,38
Agustus	137,35	125,41	118,26	113,10
September	136,89	125,84	118,46	113,47
Oktober	137,73	125,94	118,78	113,17
Nopember	141,10	126,36	119,05	113,14
Desember	142,45	126,63	119,10	112,98

Sumber : BPS Kabupaten Pati
 Source : BPS-Statistics Pati Regency

Tabel : 8.1 Lanjutan
Table Continued

Bulan/ Month	Kesehatan/ Health	Pendidikan, Rekreasi & Olahraga/ Education Recreation And Sport	Trans portasi/ Transportation	Umum/ General
(1)	(6)	(7)	(8)	(9)
Januari	110,03	110,84	120,54	121,69
Pebruari	110,20	110,89	120,49	121,44
Maret	110,32	110,91	120,28	121,94
April	110,40	110,96	117,94	121,19
Mei	110,49	111,00	118,00	121,29
Juni	110,59	111,22	118,07	121,58
Juli	110,71	111,54	118,46	122,57
Agustus	111,11	112,10	117,93	122,42
September	111,16	112,11	118,18	122,50
Oktober	110,98	112,14	117,97	122,72
Nopember	110,94	111,92	118,17	123,61
Desember	111,24	111,66	118,47	124,00

Sumber : BPS Kabupaten Pati

Source : BPS-Statistics Pati Regency

Tabel : 8.2 **Persentase Perubahan Indeks Harga Konsumen (IHK)**
Table **Menurut Kelompok Pengeluaran di Kabupaten Pati Tahun 2016**
(Tahun Dasar 2012 = 100)
Percentage of Consumer Price Indices (CPI) Change by Expenditure
in Pati Regency, 2016 (Base Year 2012=100)

Bulan/ Month	Bahan Makanan/ Food	Makanan Jadi. Pokok & Tembakau/ Prepared Food. Beverages And Tobacco Products	Perumahan/ Housing	San dang/ Clothing
(1)	(2)	(3)	(4)	(5)
Januari	1,65	0,51	0,27	0,15
Pebruari	(1,48)	0,95	(0,23)	0,43
Maret	1,60	0,11	(0,03)	0,47
April	(1,53)	0,26	(0,01)	0,28
Mei	(0,01)	0,30	(0,02)	0,29
Juni	0,33	0,36	0,25	0,15
Juli	2,53	0,28	0,24	0,13
Agustus	(0,99)	(0,02)	0,47	0,64
September	(0,33)	0,34	0,17	0,33
Oktober	0,61	0,08	0,27	(0,26)
Nopember	2,45	0,34	0,23	(0,02)
Desember	0,96	0,22	0,05	(0,15)
Jan'16 – Des'16	5,84	3,78	1,66	2,46

Sumber : BPS Kabupaten Pati
Source : BPS-Statistics Pati Regency

Tabel : 8.2 Lanjutan
Table Continued

Bulan/ Month	Kesehatan/ Health	Pendidikan, Rekreasi & Olahraga/ Education Recreation And Sport	Trans portasi/ Transportation	Umum/ General
(1)	(6)	(7)	(8)	(9)
Januari	0,29	(0,04)	(1,09)	0,40
Pebruari	0,16	0,04	(0,05)	(0,21)
Maret	0,11	0,02	(0,17)	0,41
April	0,07	0,05	(1,94)	(0,61)
Mei	0,08	0,03	0,05	0,08
Juni	0,09	0,20	0,06	0,24
Juli	0,11	0,28	0,33	0,81
Agustus	0,38	0,51	(0,45)	(0,12)
September	0,02	0,00	0,21	0,07
Oktober	(0,16)	0,03	(0,18)	0,18
Nopember	(0,04)	(0,20)	0,17	0,72
Desember	0,27	(0,23)	0,26	0,32
Jan'16 – Des'16	1,39	0,70	(2,79)	2,31

Sumber : BPS Kabupaten Pati
 Source : BPS-Statistics Pati Regency

Tabel : 8.3 Besarnya Andil Inflasi Menurut Kelompok Pengeluaran di Kabupaten Pati Tahun 2016 (Tahun Dasar 2012 = 100)
Inflation Rate by Expenditure in Pati Regency, 2016
(Base Year 2012=100)

Bulan/ Month	Bahan Makanan/ Food	Makanan Jadi. Pokok & Tembakau/ Prepared Food. Beverages And Tobacco Products	Perumahan/ Housing	San dang/ Clothing
(1)	(2)	(3)	(4)	(5)
Januari	0.40	0.10	0.06	0.01
Pebruari	(0.37)	0.18	(0.05)	0.02
Maret	0.39	0.02	(0.01)	0.02
April	(0.38)	0.50	(0.00)	0.01
Mei	(0.00)	0.06	(0.00)	0.02
Juni	0.08	0.07	0.05	0.01
Juli	0.62	0.05	0.05	0.01
Agustus	(0.25)	(0.00)	0.10	0.03
September	(0.08)	0.07	0.04	0.02
Oktober	0.15	0.01	0.06	(0.01)
Nopember	0.61	0.06	0.05	(0.00)
Desember	0.24	0.04	0.01	(0.01)

Sumber : BPS Kabupaten Pati
 Source : BPS-Statistics Pati Regency

Tabel : 8.3 Lanjutan
Table Continued

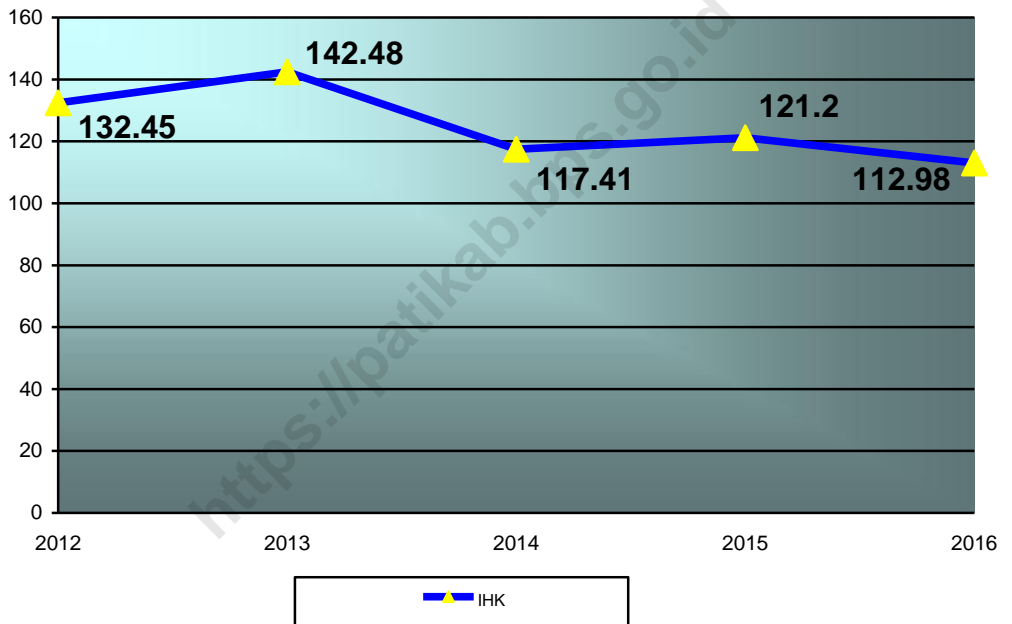
Bulan/ Month	Kesehatan/ Health	Pendidikan, Rekreasi & Olahraga/ Education Recreation And Sport	Trans portasi/ Transportation	Umum/ General
(1)	(6)	(7)	(8)	(9)
Januari	0,02	(0,00)	(0,18)	0,40
Pebruari	0,01	0,00	(0,01)	(0,21)
Maret	0,01	0,00	(0,03)	0,41
April	0,00	0,00	(0,31)	(0,61)
Mei	0,00	0,00	0,01	0,08
Juni	0,01	0,02	0,01	0,24
Juli	0,01	0,02	0,05	0,81
Agustus	0,02	0,04	(0,07)	(0,12)
September	0,00	0,00	0,03	0,07
Oktober	(0,01)	0,00	(0,03)	0,18
Nopember	(0,00)	(0,02)	0,03	0,72
Desember	0,02	(0,02)	0,04	0,32

Sumber : BPS Kabupaten Pati

Source : BPS-Statistics Pati Regency

Gambar 8.1
Figure

Grafik Indeks Harga Konsumen (IHK) di Kabupaten Pati
Tahun 2012 -2016 (Tahun 2012=100)
Consumer Price Indices (CPI) Graph in Pati Regency 2012-2016



Tabel : 8.4 Jumlah Pasar di Kabupaten Pati dirinci Menurut Jenisnya
 Tiap Kecamatan Tahun 2016
Number of Market in Pati Regency by Kinds of Subdistrict, 2016

Kecamatan/ <i>Sub District</i>	Pasar/Market					
	Grosir Tradisional	Grosir Modern	Daerah	Hewan	Burung	Pusat Jajanan Khas Pati
(1)	(2)	(3)	(4)	(5)	(6)	(7)
010 Sukolilo	0	0	0	0	0	0
020 Kayen	0	0	1	0	0	0
030 Tambakromo	0	0	0	0	0	0
040 Winong	0	0	1	1	0	0
050 Pucakwangi	0	0	0	0	0	0
060 Jaken	0	0	0	0	0	0
070 Batangan	0	0	0	0	0	0
080 Juwana	1	1	1	0	0	0
090 Jakenan	0	0	0	0	0	0
100 Pati	2	2	5	0	1	1
110 Gabus	0	0	0	0	0	0
120 Margorejo	0	0	0	1	0	0
130 Gembong	0	0	1	1	0	0
140 Tlogowungu	0	0	0	0	0	0
150 Wedarijaksa	0	0	1	1	0	0
160 Trangkil	0	0	1	0	0	0
170 Margoyoso	0	0	1	1	0	0
180 Gunungwungkal	0	0	0	0	0	0
190 Cluwak	0	0	0	0	0	0
200 Tayu	1	1	1	1	0	0
210 Dukuhseti	0	0	1	1	0	0
Jumlah / Total	3	4	14	7	1	1

Sumber : Dinas Perindustrian dan Perdagangan Kabupaten Pati
 Source : Department of Industry And Trade of Pati Regency

Tabel : 8.5
Table

Jumlah Pasar dirinci Menurut Jenisnya di Kabupaten Pati
Tahun 2015 – 2016
Number of Markets in Pati Regency by Kind, 2015 – 2016

Jenis Pasar/ <i>Kind of Markets</i>	Tahun/Year		Keterangan/ <i>Information</i>
	2015	2016	
(1)	(2)	(3)	(4)
1. Pasar Grosir Tradisional	5	3	
2. Pasar Grosir Modern	4	4	
3. Pasar Daerah	14	14	
4. Pasar Hewan	7	7	
5. Pasar Burung	1	1	
6. Pasar Jajanan Khas Pati	1	1	
7. Pusat Desa	65	65	
Jumlah / Total	107	107	

Sumber : Dinas Perindustrian dan Perdagangan Kabupaten Pati
Source : Department of Industry And Trade of Pati Regency

Tabel : 8.6.1 Jumlah SIUP yang Diterbitkan Menurut Klasifikasi Usaha
Table Dirinci Per Bulan Tahun 2016
*Business License Issued by Classification of Enterprises
 Every Month, 2016*

Bulan/ Month	Juml yg Diterbitkan	Jumlah SIUP Menurut Klasifikasi			
		Besar/ Large	Sedang/ Medium	Kecil/ Small	Mikro/ Micro
(1)	(2)	(3)	(4)	(5)	(6)
1. Januari	67	-	2	65	
2. Pebruari	74	-	-	-	
3. Maret	48	-	-	-	
4. April	54	1	1	52	
5. Mei	36	-	1	35	
6. Juni	56	-	2	54	
7. Juli	26	-	3	23	
8. Agustus	54	-	4	50	
9. September	40	-	2	38	
10. Oktober	33	-	1	32	
11. Nopember	46	-	-	-	
12. Desember	47	1	2	44	
Jumlah	581	2	18	393	

Sumber : Kantor Pelayanan Perizinan Terpadu
 Source : *Integrated Licensing Services Office*

Pendapatan

Pemerintah Kabupaten Pati

Revenues of Pati Regency

2.452.112,93

Juta Rupiah

Million Rupiahs

Pengeluaran


Pemerintah Kabupaten Pati

Expenditures of Pati Regency

2.590.156,39

Juta Rupiah

Million Rupiahs



Realisasi Anggaran Pendapatan dan Belanja Pemerintah Kabupaten Pati, 2016

*Realization of Government Revenues and
Expenditures of Pati Regency, 2016*

PENJELASAN TEKNIS

1. Data perkoperasian bersumber dari Dinas Koperasi dan Usaha Mikro Kecil dan Menengah Kabupaten Pati Data koperasi yang disajikan meliputi:
 - a. Jumlah usaha koperasi
 - b. Volume usaha koperasi
 - c. Sisa hasil usaha
2. Koperasi adalah badan usaha yang beranggotakan orang seorang atau badan hukum koperasi dengan melandaskan kegiatannya berdasarkan prinsip koperasi sekaligus sebagai gerakan ekonomi rakyat yang berdasar atas asas kekeluargaan.
3. Sisa hasil usaha koperasi merupakan pendapatan koperasi yang diperoleh dalam satu tahun buku dikurangi dengan biaya, penyusutan, dan kewajiban lainnya termasuk pajak dalam tahun buku yang bersangkutan.

TECHNICAL NOTES

1. *Data for cooperatives are generated from Offices for Cooperatives and Small and Medium Enterprises of Pati Regency Types of cooperatives data include:*
 - a. *Number of cooperatives*
 - b. *Cooperative scale*
 - c. *Net income*
2. *Cooperative is an establishment that its members are people or establishments with legal status of cooperative and its activities based on people economic movement*
3. *Cooperative net income is gross income in one year minus expenses, depreciation, and other liabilities including taxes in current year.*

Tabel : 9. 1 Rencana dan Realisasi Pendapatan Pemerintah Daerah
Table Kabupaten Pati Tahun Anggaran 2016
Plan and Realization of Revenues of Pati Regency Government in 2016

Penerimaan/Revenues		Rencana/Plan	Realisasi
(1)		(2)	(3)
Penerimaan Daerah/ Regional Revenues		2,465,177,234,000	2,452,112,934,092
1	Pendapatan Asli Daerah	290,469,281,000	321,970,328,950
1 1	Hasil Pajak Daerah	56,665,000,000	64,394,884,940
1	Pajak Hotel	625,000,000	764,033,673
2	Pajak Restoran	525,000,000	594,866,351
3	Pajak Hiburan	150,000,000	217,218,677
4	Pajak Reklame	700,000,000	821,043,033
5	Pajak Penerangan Jalan	28,000,000,000	31,820,546,806
6	Pajak Mineral Bukan Logam dan Batuan	110,000,000	170,819,065
7	Pajak Parkir	45,000,000	79,575,550
8	Pajak Air Tanah	500,000,000	597,956,631
9	Pajak Bea Perolehan Hak Atas Tanah dan Bangunan (BPHTB)	6,000,000,000	9,115,045,890
10	Pajak Sarang Burung walet	10,000,000	14,338,400
11	Pajak Bumi dan Bangunan (PBB)	20,000,000,000	20,199,440,864
1 2	Hasil Retribusi Daerah	15,020,390,000	17,932,142,948
1	Retribusi Jasa Umum	5,525,260,000	5,808,874,101
2	Retribusi Jasa Usaha	7,530,130,000	9,552,400,929
3	Retribusi Perizinan Tertentu	1,965,000,000	2,570,867,918
1 3	Hasil Pengelolaan Kekayaan Daerah Yang dipisahkan	12,878,421,000	15,403,120,697
	Bagian Laba atas Penyertaan Modal pada Perusahaan Milik Daerah (BUMD)	12,878,421,000	15,403,120,697

Sumber : Dinas Pendapatan Pengelolaan Keuangan dan Aset Daerah Kabupaten Pati
 Source : Department of Income, Management of Regional Finance and Asset of Pati Regency

Tabel : 9.1 Lanjutan
Table Continued

Penerimaan/Revenues	Rencana	Realisasi
(1)	(2)	(3)
1 4 Lain – lain Pendapatan Asli Daerah Yang Sah	205 905 470 000	224 240 180 365
1. Hasil Penjualan Aset Daerah yang Tidak Dipisahkan	4 475 000	176 707 500
2. Penerimaan Jasa Giro	5 500 000 000	6 774 905 015
3. Penerimaan Bunga Deposito	14 130 000 000	16 458 316 014
4. Tuntutan Ganti Kerugian Daerah (TGR)	0	18 230 000
5. Pendapatan Denda Keterlambatan Pelaksanaan Pekerjaan	0	1 013 571 799
6. Pendapatan Denda Pajak	106 633 000	188 607 888
7. Pendapatan Denda Retribusi	533 662 000	495 060 612
8. Pendapatan Dari Pengembalian	522 591 000	1 019 608 139
9. Pendapatan Dari Angsuran/Cicilan Penjualan	109 140 000	111 492 500
10. Hasil dari Pemanfaatan Kekayaan Daerah	0	30 110 000
11. Pendapatan BLUD	184 988 805 000	197 459 549 781
12. Hasil dari pengelolaan dana bergulir	10 164 000	16 488 152
13. Lain-lain PAD yang Sah Lainnya	0	473 782 965
14. Pendapatan Denda Atas Pelanggaran Perda	0	3 750 000
2 Dana Perimbangan	1 635 557 882 000	1 579 434 897 397
2 1 Bagi Hasil Pajak/Bagi Hasil Bukan Pajak	35 974 502 000	44 349 751 185
1 Bagi Hasil Pajak	34 257 502 000	43 037 187 449
2 Bagi Hasil Bukan Pajak/Sumber Daya Alam	1 717 000 000	1 312 563 736
2 2 Dana Alokasi Umum (DAU)	1 207 508 997 000	1 207 508 997 000
2 3 Dana Alokasi Khusus (DAK)	392 074 383 000	327 576 149 212

Sumber : Dinas Pendapatan Pengelolaan Keuangan dan Aset Daerah Kabupaten Pati

Source : Department of Income, Management of Regional Finance and Asset of Pati Regency

Tabel : 9.1 Lanjutan
Table Continued

Penerimaan/ <i>Revenues</i>	Rencana/ <i>Plan</i>	Realisasi/ <i>Realization</i>
(1)	(2)	(3)
3 Lain-lain Pendapatan Daerah	539 150 071 000	550 707 707 745
Yang Sah		
3 1 Pendapatan Hibah	21 687 284 000	19 632 814 074
Pendapatan Hibah dari Pemerintah	21 687 284 000	19 632 814 074
3 2 Dana Bagi Hasil Pajak dari Pemprov		
dan Pemda Lainnya	130 901 276 000	145 205 882 671
Dana Bagi Hasil Pajak dari Provinsi	130 901 276 000	145 205 882 671
3 3 Dana Penyesuaian dan Otonomi Khusus	286 421 111 000	286 421 111 000
Dana Penyesuaian	286 421 111 000	286 421 111 000
3 4 Bantuan Keuangan dari Provinsi		
atau Pemerintah Daerah Lainnya	100 140 400 000	99 447 900 000
Bantuan Keuangan dari Provinsi	100 140 400 000	99 447 900 000

Sumber : Dinas Pendapatan Pengelolaan Keuangan dan Aset Daerah Kabupaten Pati
Source : Department of Income, Management of Regional Finance and Asset of Pati Regency

Tabel : 9.2 Realisasi Anggaran Belanja Daerah Kabupaten Pati Tahun Anggaran 2016
Table Actual Regional Expenditure of Pati Regency in Budget Year 2016

Uraian/Explanation	Rencana/Plan	Realisasi
(1)	(2)	(3)
Belanja	2 782 221 888 000	2 590 156 393 377
1 Belanja Tidak Langsung	1 812 440 462 000	1 697 889 730 635
1 1 Belanja Pegawai	1 223 608 953 000	1 117 507 971 752
1 Gaji dan Tunjangan	840 407 662 000	803 747 323 293
2 Tambahan Penghasilan PNS	374 100 680 000	306 032 307 573
3 Belanja Penerimaan lainnya Pimpinan dan Anggota DPRD serta KDH/WKDH	5 640 000 000	4 325 000 000
4 Insentif Pemungutan Pajak Daerah	2 670 500 000	2 641 946 520
5 Insentif Pemungutan Retribusi Daerah	790 111 000	761 394 366
1 2 Belanja Hibah	66 484 114 000	63 057 164 000
1 Belanja Hibah kepada Pemerintah Pusat	38 304 412 000	38 304 412 000
2 Belanja Hibah kepada Badan/Lembaga/Organisasi	21 047 750 000	17 945 800 000
3 Belanja Hibah kepada Kelompok Masy/Anggota Masy	1 610 000 000	1 285 000 000
4 Belanja Hibah Dana BOS	5 521 952 000	5 521 952 000
1 3 Belanja Bantuan Sosial	6 936 000 000	6 106 596 000
1 Belanja Bantuan Sosial Kpd Org Kemasyarakatan	100 000 000	75 000 000
2 Belanja Bantuan Sosial Kpd Kelompok Masyarakat	1 720 000 000	1 720 000 000
3 Belanja Bantuan Sosial Kpd Anggota Masyarakat	5 116 000 000	4 311 596 000
1 4 Belanja Bagi Hasil Kpd Prov/Kab/Kota dan Pemerintah Desa	9 602 906 000	9 598 095 386
1 Belanja Bagi Hasil Pajak Daerah Kpd Pem Desa	6 333 506 000	6 333 505 101
2 Belanja Bagi Hasil Retribusi Daerah Kpd Pem Desa	3 269 400 000	3 264 590 285

Sumber : Dinas Pendapatan Pengelolaan Keuangan dan Aset Daerah Kabupaten Pati
 Source : Department of Income, Management of Regional Finance and Asset of Pati Regency

Tabel : 9.2 Lanjutan
Table Continued

Uraian/Explanation	Rencana/Plan	Realisasi
(1)	(2)	(3)
1.5 Belanja Bantuan Keuangan Kpd. Prov/Kab/Kota		
dan Pemerintah Desa	502 717 479 000	501 619 903 497
1. Belanja Bantuan Keuangan Kepada Desa	501 460 237 000	500 362 661 497
2. Belanja Bantuan Keuangan Kepada Partai Politik	1 257 242 000	1 257 242 000
1.6 Belanja Tidak Terduga	3 091 010 000	0
Belanja Tidak Terduga	3 091 010 000	0
2 Belanja Langsung	969 781 426 000	892 266 662 742
2.1 Belanja Pegawai	25 366 237 000	22 122 469 370
1. Honorarium PNS	12 665 339 000	11 455 903 700
2. Honorarium Non PNS	12 556 978 000	10 582 645 670
3. Honorarium Pengelola Dana BOS	143 920 000	83 920 000
2.2 Belanja Barang dan Jasa	501 823 562 000	450 424 314 685
2.3 Belanja Modal	442 591 627 000	419 719 878 687
Pembiayaan Daerah		
1 Penerimaan Pembiayaan	346 668 920 000	346 806 460 832
1.1 SILPA Tahun Anggaran Sebelumnya	346 467 698 000	346 467 697 696
1.2 Penerimaan Kembali Pemberian Pinjaman Daerah	201 222 000	338 763 136
Pengeluaran Pembiayaan	29 624 266 000	29 624 265 074
Penyertaan Modal (investasi) Pemerintah Daerah	29 624 266 000	29 624 265 074
Pembiayaan Netto	317 044 654 000	317 182 195 758
Sisa Lebih/Kurang Pembiayaan Tahun Berkenaan	0	179 138 736 473

Sumber : Dinas Pendapatan Pengelolaan Keuangan dan Aset Daerah Kabupaten Pati

Source : Department of Income, Management of Regional Finance and Asset of Pati Regency

Tabel : 9.3 Banyaknya Nasabah Bank PD BKK Menurut Kecamatan, 2016
Table Number of Customer of Bank PD BKK by Subdistrict, 2016

Kecamatan/ Sub District	Jumlah Nasabah (orang)		Jumlah Kredit yg Disalurkan (Rp 000)
	Kredit	Simpanan	
(1)	(2)	(3)	(4)
KPO	813	4 412	24 766 116
Sukolilo	349	2 302	7 348 390
Kayen	756	3 834	11 441 558
Tambakromo	285	3 446	5 292 275
Winong	415	2 396	4 902 354
Pucakwangi	337	2 106	5 454 510
Jaken	371	3 055	5 007 642
Batangan	257	1 808	6 285 501
Juwana	299	2 861	7 140 328
Jakenan	326	2 281	5 558 726
Gabus	373	1 782	5 783 048
Pati			
Margorejo	202	2 823	4 322 423
Gembong	289	2 288	5 279 024
Tlogowungu	283	2 446	5 301 616
Wedarijaksa	381	3 660	6 671 297
Trangkil			
Margoyoso			
Gunungwungkal			
Cluwak	348	2 157	7 177 639
Tayu	557	697	3 863 915
Dukuhseti	438	2 230	11 365 685

Sumber: Bagian Perekonomian PEMDA
 Source: Economy Division of Pati Regency Office

Tabel : 9. 4 Banyaknya Koperasi/KUD yang Aktif di Kabupaten Pati
Table Menurut Jenis, Jumlah Anggota, dan Besarnya Modal Tahun 2016
Number of Active Cooperatives/Village Cooperatives Unit
in Pati Regency by Kind, Member and Capital , 2016

Jenis Koperasi/ Kind Of Cooperatives	Jumlah Koperasi/ Number Of Cooperatives	Jumlah Anggota/ Number of Members	Besarnya Modal/ Financial Capitals	
			Modal Sendiri/ Self Capital (000)	Modal Luar/ Outside Capital (000)
(1)	(2)	(3)	(4)	(5)
1. KUD	24	71 719	22 292 087	47 486 125
2. Kop Nelayan	12	225	188 510	0
3. KOPTI	1	360	576 009	548 408
4. Kop Inkra	2	-	-	-
5. Koppontren	24	5 305	4 745 916	33 874 220
6. Kop Karyawan	18	3 365	10 325 972	7 703 030
7. Kop Angkatan Darat	1	604	10 245 123	722 638
8. Primkopol	2	1 763	8 649 655	1 155 842
9. Kop Serba Usaha	179	150 752	78 109 686	409 165 779
10. Primkoppas	0	-	-	-
11. Kop Simpan Pinjam	143	544 550	151 616 801	805 296 429
12. Kop Angkutan Darat	2	61	89 000	-
13. Kop BPR	1	40	25 233 025	106 522 100
14. K P R I	67	10 876	95 672 317	60 287 092
15. Kop Wanita	8	619	1 939 936	3 751 866
16. Kop Veteran	1	-	-	-
17. Kop Wredatama	1	93	63 739	15 003
18. Kop Pepabri	1	293	392 206	316 539
19. KJKS/KSPPS	29	39 921	46 415 184	405 287 523
20. KPCL	1	397	5 714 286	5 211 509
21. Kop Lainnya	53	4 293	17 160 214	30 714 898
22. Kop Sekunder Tk II	2	7 501	4 019 267	1 884 898
Jumlah/Total	572	842 737	483 448 933	1 919 943 899

Sumber : Dinas Koperasi dan UMKM

Source : Department of Cooperatives and Small and Medium Enterprises of Pati Regency

Tabel : 9. 5 Besarnya Volume Usaha, dan SHU Tiap Koperasi
Table di Kabupaten Pati Tahun 2016
*Number of Asset Scale and Net Profit of every Cooperatives
in Pati Regency, 2016*

Jenis Koperasi/ Kind Of Cooperatives	Volume Usaha/ Asset Scale	SHU (000)
(1)	(2)	(3)
1. KUD	51 687 243	285 719
2. Kop Nelayan	-	.
3. KOPTI	1 236 859	11 204
4. Kop Inkra	-	-
5. Koppontren	27 555 377	967 211
6. Kop Karyawan	17 616 323	465 539
7. Kop Angkatan Darat	20 981	916 974
8. Primkopol	8 266 196	832 011
9. Kop Serba Usaha	385 135 244	7 653 991
10. Primkoppas	-	-
11. Kop Simpan Pinjam	982 905 834	15 183 528
12. Kop BPR	54 098 787	76 908
13. K P R I	136 439 267	8 372 763
14. Kop Wanita	7 791 577	240 859
15. Kop Veteran	-	-
16. Kop Wredatama	79 563	5 793
17. Kop Pepabri	595 056	12 600
18. KJKS/KSPPS	463 200 657	5 096 097
19. KPKL	8 691 030	339 490
20. Kop lainnya	38 149 222	981 346
21. Kop Sekunder Tk II	4 080 320	423 543
Jumlah / Total	2 187 549 536	41 865 576

Sumber : Dinas Koperasi dan UMKM

Source : Department of Cooperatives and Small and Medium Enterprises of Pati Regency

<https://patikab.bps.go.id>

PRODUK DOMESTIK REGIONAL BRUTO (PDRB)

Gross Regional Domestic Product

BAB
CHAPTER

10

PDRB KAB. PATI 2016
GRDP Pati Regncy, 2016

ATAS DASAR
HARGA BERLAKU

33.646.610,2

Juta Rupiah

at Current Market
Prices

(Million Rupiahs)

PENDAPATAN DOMESTIK
REGIONAL BRUTO

Gross Regional Domestic Product

ATAS DASAR
HARGA KONSTAN

26.039.955,3

Juta Rupiah

at Constant Market
Prices

(Million Rupiahs)

ATAS DASAR
HARGA KONSTAN

24.752.325,1

Juta Rupiah


at Constant Market
Prices

(Million Rupiahs)

2014
2015

PERTUMBUHAN PDRB
GRDP GROWTH

5,20 %



PENJELASAN TEKNIS

1. Salah satu indikator penting untuk mengetahui kondisi ekonomi di suatu wilayah dalam suatu periode tertentu ditunjukkan oleh data Produk Domestik Regional Bruto (PDRB).
2. PDRB didefinisikan sebagai jumlah nilai tambah yang dihasilkan oleh seluruh unit usaha dalam suatu wilayah, atau merupakan jumlah seluruh nilai barang dan jasa akhir yang dihasilkan oleh seluruh unit ekonomi di suatu wilayah.
3. PDRB harga berlaku menunjukkan kemampuan sumber daya ekonomi untuk menghasilkan oleh suatu daerah. Nilai PDRB yang besar

TECHNICAL NOTES

1. *One of the important indicators to the determine the condition of the economy in a region of a given period is shown by the data of Gross Regional Domestic Product (GRDP).*
2. *GRDP is defined as the amount of value added generated by of business units within a region, or a whole number value a final goods and services produced by all economic units in a region.*
3. *Current prices of GRDP shows the ability of the economy to generate resources by region. Great value of GRDP shows a great economic resources.*

menunjukkan sumber daya ekonomi yang besar.

4. PDRB harga konstan digunakan untuk menunjukkan laju pertumbuhan ekonomi secara keseluruhan setiap sektor dari tahun ke tahun.
5. Distribusi PDRB harga berlaku menurut sektor menunjukkan besarnya struktur perekonomian dan peranan sektor ekonomi dalam suatu wilayah. Sektor-sektor ekonomi yang mempunyai peranan besar menunjukkan basis perekonomian suatu wilayah.

4. *Constant prices of GRDP is used to indicate the over all economic growth rate of each sector from year to year.*
5. *Distribution of current prices GRDP by sector shows the magnitude of the economic structure and the role of economic sectors in a region. Economic sectors that have demonstrated a major role in the economic basis of the region.*

Tabel : 10.1.1 Produk Domestik Regional Bruto Tahun Dasar 2010 Menurut Lapangan Usaha Atas Dasar Harga Berlaku Tahun 2014-2016 (Juta Rupiah)
Table Gross Regional Domestic Product using Base Year 2010 at Current Market by Industrial Origin 2014-2016 (Million rupiahs)

Lapangan Usaha		2014	2015*	2016**
(1)		(2)	(3)	(4)
A	Pertanian, Kehutanan, dan Perikanan/ <i>Agriculture, Forestry, and Fishery</i>	7 486 269	8 454 569	8 978 290
B	Pertambangan dan Penggalian / <i>Mining and Quarrying</i>	542 625	602 451	649 606
C	Industri Pengolahan/ <i>Manufacturing Industry</i>	7 871 692	8 431 400	9 096 699
D	Pengadaan Listrik dan Gas/ <i>Procurement of Electricity and Gas</i>	27 039	29 135	31 912
E	Pengadaan Air, Pengelolaan Sampah, Limbah dan Daur Ulang/ <i>Procurement of Water, Management of Trash, Waste, and Recycle</i>	15 908	17 020	17 937
F	Konstruksi/ <i>Construction</i>	2 157 142	2 362 219	2 533 627
G	Perdagangan Besar dan Eceran; Reparasi Mobil dan Sepeda Motor/ <i>Small and Large Scale Trade; Repair Store for Car and Motorcycle</i>	4 034 969	4 333 538	4 664 663
H	Transportasi dan Pergudangan / <i>Transportation and Storage</i>	766 105	863 075	926 300
I	Penyediaan Akomodasi dan Makan Minum/ <i>Availability of Accomodation, Food and Beverage</i>	967 003	1 056 412	1 195 970
J	Informasi dan Komunikasi/ <i>Information and Communication</i>	560 925	612 918	674 157
K	Jasa Keuangan dan Asuransi/ <i>Finance and Insurance Services</i>	688 506	757 256	835 234
L	Real Estate/ <i>Real Estate</i>	286 247	316 782	349 149
M,N	Jasa Perusahaan/ <i>Business Service</i>	58 878	65 016	73 263

Tabel : 10.1.1 Lanjutan
Table Continued

Lapangan Usaha		2014	2015*	2016**
(1)		(2)	(3)	(4)
O	Administrasi Pemerintahan, Pertahanan dan Jaminan Sosial <i>Wajib/Administration of Government, Defense, and Compulsory Social Guarantee</i>	1 024 708	1 110 128	1.188.846
P	Jasa Pendidikan/ <i>Education Service</i>	1 226 825	1 366 893	1.496.127
Q	Jasa Kesehatan dan Kegiatan Sosial/ <i>Service of Health and Social Activities</i>	269 450	296 783	326.610
R,S T,U	Jasa lainnya/ <i>Other Services</i>	520 568	548 854	608.218
PRODUK DOMESTIK REGIONAL BRUTO/GRDP		28.504.862	31 224 449	33 646 610
JUMLAH PENDUDUK PERTENGAHAN TAHUN/ Number of Mid Year Population		1.225.594	1 232 889	1 239 989
PDRB PERKAPITA (Rupiah)/GRDP per Capita		23.186.384	25 666 882	27 134 604

Sumber : Badan Pusat Statistik

Source : BPS-Statistics Pati Regency

Catatan/Note: *Angka Sementara/Preliminary Figure

**Angka Sangat Sementara/Very Preliminary Figure

Tabel : 10.1.2
Table

Produk Domestik Regional Bruto Tahun Dasar 2010 Menurut Lapangan Usaha
Atas Dasar Harga Konstan Tahun 2014-2016 (Juta Rupiah)
*Gross Regional Domestic Product by Industrial Origin using Base Year 2010
by Industrial Origin at Constant Market Price, 2014-2016 (Million rupiahs)*

	Lapangan Usaha	2014	2015*	2016**
	(1)	(2)	(3)	(4)
A	Pertanian, Kehutanan, dan Perikanan/ <i>Agriculture, Forestry, and Fishery</i>	5 833 742	6 281 187	6 531 664
B	Pertambangan dan Penggalian / <i>Mining and Quarrying</i>	430 795	441 033	461 019
C	Industri Pengolahan/ <i>Manufacturing Industry</i>	6 380 180	6 680 746	6 991 047
D	Pengadaan Listrik dan Gas/ <i>Procurement of Electricity and Gas</i>	26 456	27 326	28 667
E	Pengadaan Air, Pengelolaan Sampah, Limbah dan Daur Ulang/ <i>Procurement of Water, Management of Trash, Waste, and Recycle</i>	15 356	15 627	16 227
F	Konstruksi/ <i>Construction</i>	1 813 757	1 908 072	2 012 253
G	Perdagangan Besar dan Eceran; Reparasi Mobil dan Sepeda Motor/ <i>Small and Large Scale Trade; Repair Store for Car and Motorcycle</i>	3 500 934	3 658 738	3 843 147
H	Transportasi dan Pergudangan / <i>Transportation and Storage</i>	706 541	761 832	816 952
I	Penyediaan Akomodasi dan Makan Minum/ <i>Availability of Accomodation. Food and Beverage</i>	817 587	879 849	952 046
J	Informasi dan Komunikasi/ <i>Information and Communication</i>	583 470	640 887	702 540
K	Jasa Keuangan dan Asuransi/ <i>Finance and Insurance Services</i>	566 832	601 845	644 145
L	Real Estate/ <i>Real Estate</i>	258 938	276 716	295 118
M,N	Jasa Perusahaan/ <i>Business Service</i>	49 160	53 248	58 312

Tabel : 10.1.2 Lanjutan
Table Continued

Lapangan Usaha		2014	2015*	2016**
(1)		(2)	(3)	(4)
O	Administrasi Pemerintahan, Pertahanan dan Jaminan Sosial Wajib/ <i>Administration of Government Defense and Compulsory Social Guarantee</i>	817 152	858 767	895.351
P	Jasa Pendidikan/ <i>Education Service</i>	913 564	983 636	1.054.753
Q	Jasa Kesehatan dan Kegiatan Sosial/ <i>Service of Health and Social Activities</i>	210 411	226 276	246.572
R, S, T, U	Jasa lainnya/ <i>Other Services</i>	440 338	456 541	490.143
PRODUK DOMESTIK REGIONAL BRUTO/GRDP		23.365.214	24 752 325	26 039 955
JUMLAH PENDUDUK PERTENGAHAN TAHUN/ Number of Mid Year Population		1.225.594	1 232 889	1 239 989
PDRB PERKAPITA (Rupiah)/GRDP per Capita		19 064 400	20 076 686	21 000 150

Sumber : Badan Pusat Statistik

Source : BPS-Statistics Pati Regency

Catatan/Note: *Angka Sementara/*Preliminary Figure*

**Angka Sangat Sementara/*Very Preliminary Figure*

Tabel : 10.2.1
Table

Indeks Perkembangan Produk Domestik Regional Bruto Tahun Dasar 2010 Menurut Lapangan Usaha Atas Dasar Harga Berlaku Tahun 2014-2016
Growth Indices of Gross Regional Domestic Product using Base Year 2010 by Industrial Origin at Current Market Price 2014-2016

Lapangan Usaha		2014	2015*	2016**
(1)		(2)	(3)	(4)
A	Pertanian, Kehutanan, dan Perikanan/ <i>Agriculture, Forestry, and Fishery</i>	142,98	161,47	171,47
B	Pertambangan dan Penggalian / <i>Mining and Quarrying</i>	168,26	186,82	201,44
C	Industri Pengolahan/ <i>Manufacturing Industry</i>	164,66	176,36	190,28
D	Pengadaan Listrik dan Gas/ <i>Procurement of Electricity and Gas</i>	145,70	156,99	171,96
E	Pengadaan Air, Pengelolaan Sampah, Limbah dan Daur Ulang/ <i>Procurement of Water, Management of Trash, Waste, and Recycle</i>	107,31	114,81	120,99
F	Konstruksi/ <i>Construction</i>	143,32	156,95	168,34
G	Perdagangan Besar dan Eceran; Reparasi Mobil dan Sepeda Motor/ <i>Small and Large Scale Trade; Repair Store for Car and Motorcycle</i>	139,43	149,74	161,19
H	Transportasi dan Pergudangan / <i>Transportation and Storage</i>	150,85	169,95	182,40
I	Penyediaan Akomodasi dan Makan Minum/ <i>Availability of Accomodation, Food and Beverage</i>	156,10	170,53	193,06
J	Informasi dan Komunikasi	150,54	164,50	180,93
K	Jasa Keuangan dan Asuransi/ <i>Finance and Insurance Services</i>	140,72	154,77	170,71
L	Real Estate/ <i>Real Estate</i>	138,87	153,68	169,39
M,N	Jasa Perusahaan/ <i>Business Service</i>	173,71	191,82	216,15
O	Administrasi Pemerintahan, Pertahanan dan Jaminan Sosial Wajib/ <i>Administration of Government Defense and Compulsory Social Guarantee</i>	135,84	147,17	157,60
P	Jasa Pendidikan/ <i>Education Service</i>	230,18	256,46	280,71
Q	Jasa Kesehatan dan Kegiatan Sosial/ <i>Service of Health and Social Activities</i>	178,09	196,16	215,87
R,S, T, U	Jasa lainnya/ <i>Other Services</i>	151,74	159,99	177,29
PRODUK DOMESTIK REGIONAL BRUTO/GRDP		151,76	166,24	179,14

Tabel : 10.2.2 Indeks Perkembangan Produk Domestik Regional Bruto Tahun Dasar 2010 Menurut Lapangan Usaha Atas Harga Konstan Tahun 2014-2016
Table *Growth Indices of Gross Regional Domestic Product Using Base Year 2010 by Industrial Origin at Constant Market Price, 2014-2016*

Lapangan Usaha		2014	2015*	2016**
(1)		(2)	(3)	(4)
A	Pertanian, Kehutanan, dan Perikanan/ <i>Agriculture, Forestry, and Fishery</i>	111,42	119,96	124,74
B	Pertambangan dan Penggalian/ <i>Mining and Quarrying</i>	133,59	136,76	142,96
C	Industri Pengolahan/ <i>Manufacturing Industry</i>	133,46	139,74	146,23
D	Pengadaan Listrik dan Gas/ <i>Procurement of Electricity and Gas</i>	142,56	147,25	154,48
E	Pengadaan Air, Pengelolaan Sampah, Limbah dan Daur Ulang/ <i>Procurement of Water, Management of Trash, Waste, and Recycle</i>	103,58	105,41	109,45
F	Konstruksi/ <i>Construction</i>	120,51	126,77	133,70
G	Perdagangan Besar dan Eceran; Reparasi Mobil dan Sepeda Motor/ <i>Small and Large Scale Trade; Repair Store for Car and Motorcycle</i>	120,97	126,43	132,80
H	Transportasi dan Pergudangan/ <i>Transportation and Storage</i>	139,13	150,01	160,87
I	Penyediaan Akomodasi dan Makan Minum/ <i>Availability of Accommodation, Food and Beverage</i>	131,98	142,03	153,69
J	Informasi dan Komunikasi	156,59	172,00	188,55
K	Jasa Keuangan dan Asuransi/ <i>Finance and Insurance Services</i>	115,85	123,00	131,65
L	Real Estate/ <i>Real Estate</i>	125,62	134,25	143,17
M,N	Jasa Perusahaan/ <i>Business Service</i>	145,04	157,10	172,04
O	Administrasi Pemerintahan, Pertahanan dan Jaminan Sosial Wajib/ <i>Administration of Government Defense and Compulsory Social Guarantee</i>	108,33	113,85	118,70
P	Jasa Pendidikan/ <i>Education Service</i>	171,41	184,55	197,90
Q	Jasa Kesehatan dan Kegiatan Sosial/ <i>Service of Health and Social Activities</i>	139,07	149,55	162,97
R,S, T, U	Jasa lainnya/ <i>Other Services</i>	128,36	133,08	142,87
PRODUK DOMESTIK REGIONAL BRUTO/GRDP		124,39	124,40	138,64

Tabel : 10.2.3 Distribusi Persentase Produk Domestik Regional Bruto Tahun Dasar 2010 Menurut Lapangan Usaha Atas Dasar Harga Berlaku Tahun 2014-2016
Table *Percentage Distribution of Gross Regional Domestic Product Using Base Year 2010 by Industrial Origin at Current Market Price, 2014-2016*

Lapangan Usaha		2014	2015*	2016**
(1)		(2)	(3)	(4)
A	Pertanian, Kehutanan, dan Perikanan/ <i>Agriculture, Forestry, and Fishery</i>	26,26	27,08	26,68
B	Pertambangan dan Penggalian / <i>Mining and Quarrying</i>	1,90	1,93	1,93
C	Industri Pengolahan/ <i>Manufacturing Industry</i>	27,62	27,00	27,04
D	Pengadaan Listrik dan Gas/ <i>Procurement of Electricity and Gas</i>	0,09	0,09	0,09
E	Pengadaan Air, Pengelolaan Sampah, Limbah dan Daur Ulang/ <i>Procurement of Water. Management of Trash, Waste, and Recycle</i>	0,06	0,05	0,05
F	Konstruksi/ <i>Construction</i>	7,57	7,57	7,53
G	Perdagangan Besar dan Eceran; Reparasi Mobil dan Sepeda Motor/ <i>Small and Large Scale Trade; Repair Store for Car and Motorcycle</i>	14,16	13,88	13,86
H	Transportasi dan Pergudangan / <i>Transportation and Storage</i>	2,69	2,76	2,75
I	Penyediaan Akomodasi dan Makan Minum/ <i>Availability of Accomodation, Food and Beverage</i>	3,39	3,38	3,55
J	Informasi dan Komunikasi	1,97	1,96	2,00
K	Jasa Keuangan dan Asuransi/ <i>Finance and Insurance Services</i>	2,42	2,43	2,48
L	Real Estate/ <i>Real Estate</i>	1,00	1,01	1,04
M,N	Jasa Perusahaan/ <i>Business Service</i>	0,21	0,21	0,22
O	Administrasi Pemerintahan, Pertahanan dan Jaminan Sosial Wajib/ <i>Administration of Government Defense and Compulsory Social Guarantee</i>	3,59	3,56	3,53
P	Jasa Pendidikan/ <i>Education Service</i>	4,30	4,38	4,45
Q	Jasa Kesehatan dan Kegiatan Sosial/ <i>Service of Health and Social Activities</i>	0,95	0,95	0,97
R,S, T, U	Jasa lainnya/ <i>Other Services</i>	1,83	1,76	1,81
PRODUK DOMESTIK REGIONAL BRUTO/GRDP		100,00	100,00	100,00

Tabel : 10.2.4

Table

Laju Pertumbuhan Produk Regional Bruto Tahun Dasar 2010 Menurut Lapangan Usaha Atas Dasar Harga Konstan Tahun 2014-2016
Growth Rate of Gross Regional Domestic Product by Industrial Origin Using Base Year 2010 at Constant Market Price, 2014-2016

Lapangan Usaha		2014	2015*	2016**
	(1)	(2)	(3)	(4)
A	Pertanian, Kehutanan, dan Perikanan/ <i>Agriculture, Forestry, and Fishery</i>	-1,16	7,67	3,99
B	Pertambangan dan Penggalian / <i>Mining and Quarrying</i>	6,29	2,38	4,53
C	Industri Pengolahan/ <i>Manufacturing Industry</i>	6,60	4,71	4,64
D	Pengadaan Listrik dan Gas/ <i>Procurement of Electricity and Gas</i>	9,35	3,29	4,91
E	Pengadaan Air, Pengelolaan Sampah, Limbah dan Daur Ulang/ <i>Procurement of Water, Management of Trash, Waste, and Recycle</i>	4,89	1,76	3,84
F	Konstruksi/ <i>Construction</i>	4,30	5,20	5,46
G	Perdagangan Besar dan Eceran; Reparasi Mobil dan Sepeda Motor/ <i>Small and Large Scale Trade; Repair Store for Car and Motorcycle</i>	5,85	4,51	5,04
H	Transportasi dan Pergudangan / <i>Transportation and Storage</i>	9,92	7,83	7,24
I	Penyediaan Akomodasi dan Makan Minum/ <i>Availability of Accommodation, Food and Beverage</i>	7,45	7,62	8,21
J	Informasi dan Komunikasi	19,83	9,84	9,62
K	Jasa Keuangan dan Asuransi/ <i>Finance and Insurance Services</i>	3,67	6,18	7,03
L	Real Estate/ <i>Real Estate</i>	6,64	6,87	6,65
M,N	Jasa Perusahaan/ <i>Business Service</i>	8,22	8,32	9,51
O	Administrasi Pemerintahan, Pertahanan dan Jaminan Sosial Wajib/ <i>Administration of Government Defense and Compulsory Social Guarantee</i>	1,47	5,09	4,26
P	Jasa Pendidikan/ <i>Education Service</i>	10,61	7,67	7,23
Q	Jasa Kesehatan dan Kegiatan Sosial/ <i>Service of Health and Social Activities</i>	10,72	7,54	8,97
R, S, T, U	Jasa lainnya/ <i>Other Services</i>	8,76	3,68	7,36
PRODUK DOMESTIK REGIONAL BRUTO/GRDP		4,63	4,64	5,20

Tabel : 10.2.5 Indeks Implisit Produk Domestik Regional Bruto Tahun Dasar 2010 Menurut Lapangan Usaha Tahun 2014-2016
Implicit Indices of Gross Regional Domestic Product Using Base Year 2010 by Industrial Origin 2014-2016

Lapangan Usaha		2014	2015*	2016**
(1)		(2)	(3)	(4)
A	Pertanian, Kehutanan, dan Perikanan/ <i>Agriculture, Forestry, and Fishery</i>	128,33	134,60	137,46
B	Pertambangan dan Penggalian / <i>Mining and Quarrying</i>	125,96	136,60	140,91
C	Industri Pengolahan/ <i>Manufacturing Industry</i>	123,38	126,20	130,12
D	Pengadaan Listrik dan Gas/ <i>Procurement of Electricity and Gas</i>	102,20	106,62	111,32
E	Pengadaan Air, Pengelolaan Sampah, Limbah dan Daur Ulang/ <i>Procurement of Water, Management of Trash, Waste, and Recycle</i>	103,59	108,92	110,54
F	Konstruksi/ <i>Construction</i>	118,93	123,80	125,91
G	Perdagangan Besar dan Eceran; Reparasi Mobil dan Sepeda Motor/ <i>Small and Large Scale Trade; Repair Store for Car and Motorcycle</i>	115,25	118,44	121,38
H	Transportasi dan Pergudangan / <i>Transportation and Storage</i>	108,43	113,29	113,38
I	Penyediaan Akomodasi dan Makan Minum/ <i>Availability of Accomodation, Food and Beverage</i>	118,28	120,07	125,62
J	Informasi dan Komunikasi/ <i>Information and Communication</i>	96,14	95,64	95,96
K	Jasa Keuangan dan Asuransi/ <i>Finance and Insurance Services</i>	121,47	125,82	129,67
L	Real Estate/ <i>Real Estate</i>	110,55	114,48	118,31
M,N	Jasa Perusahaan/ <i>Business Service</i>	119,77	122,10	125,64
O	Administrasi Pemerintahan, Pertahanan dan Jaminan Sosial Wajib/ <i>Administration of Government Defense and Compulsory Social Guarantee</i>	125,40	129,27	132,78
P	Jasa Pendidikan/ <i>Education Service</i>	134,29	138,96	141,85
Q	Jasa Kesehatan dan Kegiatan Sosial/ <i>Service of Health and Social Activities</i>	128,06	131,16	132,46
R,S, T, U	Jasa lainnya/ <i>Other Services</i>	118,22	120,22	124,09
PRODUK DOMESTIK REGIONAL BRUTO/GRDP		122,00	126,15	129,21

<https://patikab.bps.go.id>

Indeks Pembangunan Manusia Menurut Kabupaten/Kota di Provinsi Jawa Tengah, 2016

*Human Development Index by Regency/Municipality
in Jawa Tengah Province, 2016*

81,19

Tertinggi
Kota Semarang

69,98

Provinsi
Jawa Tengah

63,98

Terendah
Kabupaten
Brebes

PENJELASAN TEKNIS

1. Untuk mengukur kemiskinan, BPS menggunakan konsep kemampuan memenuhi kebutuhan dasar (basic needs approach). Dengan pendekatan ini, kemiskinan dipandang sebagai ketidakmampuan dari sisi ekonomi untuk memenuhi kebutuhan dasar makanan dan bukan makanan yang diukur dari sisi pengeluaran. Metode yang digunakan adalah menghitung Garis Kemiskinan (GK), yang terdiri dari dua komponen yaitu Garis Kemiskinan Makanan (GKM) dan Garis Kemiskinan Non-Makanan(GKNM). Penghitungan Garis Kemiskinan dilakukan secara terpisah untuk daerah perkotaan dan perdesaan.
2. Penduduk miskin adalah penduduk yang memiliki rata-rata pengeluaran per kapita perbulan di bawah Garis Kemiskinan.
3. Garis Kemiskinan Makanan (GKM) merupakan nilai pengeluaran kebutuhan minimum makanan yang disetarakan dengan 2.100 kkalori per kapita per hari. Garis

TECHNICAL NOTES

1. *To measure poverty, BPS-Statistics Indonesia has used the concept of basic needs approach. Therefore, poverty is viewed as economic inability to fulfill food and non-food basic needs which are measured by consumption/expenditure. The method used is calculating poverty line, which consists of two components that are Food Poverty Line (FPL) and Non-Food Poverty Line (NFPL). The poverty line was calculated separately for urban and rural areas.*
2. *A person whose expenditure per capita per month is below the poverty line is considered to be poor.*
3. *The Food Poverty Line refers to the daily minimum requirement of 2,100 kcal per capita per day. The Non-Food Poverty Line refers to the minimum requirement for household*

Kemiskinan Non-Makanan (GKNM) adalah kebutuhan minimum untuk perumahan, sandang, pendidikan, kesehatan, dan kebutuhan dasar lainnya.

necessities for clothing, education, health, and other basic individual needs.

4. Indeks Pembangunan Manusia (IPM) menjelaskan bagaimana penduduk dapat mengakses hasil pembangunan dalam memperoleh pendapatan, kesehatan, pendidikan dan sebagainya. IPM diperkenalkan oleh UNDP pada tahun 1990 dan dipublikasikan secara berkala dalam laporan tahunan Human Development Report (HDR). IPM dibentuk oleh 3 (tiga) dimensi dasar: Umur panjang dan hidup sehat; pengetahuan; dan standar hidup layak

4. *The Human Development Index (HDI) explains how people can access development results in obtaining income, health, education and so forth. HDI was introduced by United Nations Development Programme (UNDP) in 1990 and published periodically in the annual report of the Human Development Report. HDI was formed by three basic dimensions: a long and healthy life; knowledge; and a decent standard of living.*

Tabel 11.1 Jumlah Penduduk Menurut Kabupaten/Kota di Provinsi Jawa Tengah (ribu), 2012–2016
 Table 11.1 Population by Regency/Municipality in Jawa Tengah Province (thousand), 2012–2016

Kabupaten/Kota Regency/Municipality		2012	2013	2014	2015	2016
(1)		(2)	(3)	(4)	(5)	(6)
Kabupaten/Regency						
1.	Cilacap	1 666.19	1 676.10	1 685.63	1 694.73	1 703.39
2.	Banyumas	1 589.93	1 605.59	1 620.77	1 635.91	1 650.63
3.	Purbalingga	870.42	879.88	889.17	898.38	907.51
4.	Banjarnegara	883.71	889.89	896.04	901.83	907.41
5.	Kebumen	1 172.00	1 176.62	1 180.89	1 184.88	1 188.60
6.	Purworejo	702.68	705.53	708.01	710.39	712.69
7.	Wonosobo	765.11	769.40	773.39	777.12	780.79
8.	Magelang	1 209.49	1 221.67	1 233.70	1 245.50	1 257.12
9.	Boyolali	945.51	951.81	957.91	963.69	969.33
10.	Klaten	1 143.68	1 149.00	1 154.03	1 158.80	1 163.22
11.	Sukoharjo	841.77	849.39	856.86	864.21	871.40
12.	Wonogiri	938.70	942.43	945.68	949.02	951.98
13.	Karanganyar	831.89	840.20	848.33	856.20	864.02
14.	Sragen	868.09	871.99	875.62	879.03	882.09
15.	Grobogan	1 328.18	1 336.32	1 343.99	1 351.43	1 358.40
16.	Blora	840.19	844.33	848.39	852.11	855.57
17.	Rembang	603.57	608.89	614.07	619.17	624.10
18.	Pati	1 210.00	1 217.93	1 225.60	1 232.89	1 239.99
19.	Kudus	800.40	810.89	821.11	831.30	841.50
20.	Jepara	1 135.63	1 153.32	1 170.79	1 188.29	1 205.80
21.	Demak	1 082.50	1 094.50	1 106.21	1 117.91	1 129.30

Tabel : 11.1 Lanjutan
Table Continued

Kabupaten/Kota Regency/Municipality		2012	2013	2014	2015	2016
(1)	(2)	(3)	(4)	(5)	(6)	(6)
22.	Semarang	960.50	974.12	987.60	1 000.89	1 014.20
23.	Temanggung	724.69	731.93	738.88	745.83	752.49
24.	Kendal	918.80	926.79	934.63	942.28	949.68
25.	Batang	722.60	729.59	736.50	743.09	749.72
26.	Pekalongan	854.40	861.13	867.70	873.99	880.09
27.	Pemalang	1 274.61	1 279.58	1 284.17	1 288.58	1 292.61
28.	Tegal	1 409.42	1 414.98	1 420.11	1 424.89	1 429.39
29.	Brebes	1 756.02	1 764.98	1 773.37	1 781.38	1 788.88
Kota/ Municipality						
1.	Magelang	119.42	119.88	120.44	120.79	121.11
2.	Surakarta	505.40	507.80	510.11	512.23	514.17
3.	Salatiga	175.99	178.72	181.30	183.82	186.42
4.	Semarang	1 616.49	1 644.37	1 672.99	1 701.11	1 729.08
5.	Pekalongan	288.00	290.90	293.72	296.40	299.22
6.	Tegal	242.71	243.90	244.98	246.12	247.21
Jawa Tengah		35 010.69	35 277.34	35 536.66	33 774.14	34 019.10

Sumber: Proyeksi Penduduk Berdasarkan Hasil SP 2010

Source : Population Projection Based on Population Census 2010

Tabel 11.2 Produk Domestik Regional Bruto Atas Dasar Harga Berlaku Menurut Kabupaten/Kota di Provinsi Jawa Tengah (miliar rupiah), 2013–2016
Table 11.2 Gross Regional Domestic Product at Current Market Prices by Regency/Municipality in Jawa Tengah Province (billion rupiahs), 2013–2016

Kabupaten/Kota Regency/Municipality	2013	2014	2015 ^x	2016 ^{xx}
(1)	(2)	(3)	(4)	(5)
Kabupaten/Regency				
1. Cilacap	86 477.56	92 025.90	98 831.59	100 155.80
2. Banyumas	31 369.32	34 923.37	38 798.79	42 016.94
3. Purbalingga	14 791.30	16 630.45	18 423.66	19 923.74
4. Banjarnegara	12 751.21	14 342.96	15 847.81	17 241.47
5. Kebumen	16 526.13	18 645.42	20 762.29	22 315.25
6. Purworejo	11 462.76	12 660.42	13 846.86	14 968.99
7. Wonosobo	11 749.52	13 001.09	14 150.51	15 365.35
8. Magelang	19 602.84	21 923.41	24 131.64	26 223.22
9. Boyolali	18 806.30	21 117.42	23 550.82	25 929.84
10. Klaten	23 345.15	26 270.89	28 988.78	31 558.69
11. Sukoharjo	22 048.80	24 407.49	26 711.55	29 094.61
12. Wonogiri	17 640.99	19 668.24	21 572.48	23 281.13
13. Karanganyar	22 219.24	24 635.06	26 904.05	29 322.30
14. Sragen	21 870.80	24 569.01	27 309.12	29 617.34
15. Grobogan	16 626.34	18 181.84	20 182.09	21 737.32
16. Blora	13 543.66	15 101.98	16 368.35	19 964.35
17. Rembang	11 441.10	12 821.72	13 897.82	14 867.08
18. Pati	25 931.38	28 504.86	31 224.45	33 646.61
19. Kudus	70 323.53	78 810.08	84 617.12	90 150.64
20. Jepara	18 022.61	20 067.29	22 071.85	23 903.62
21. Demak	15 771.00	17 381.40	19 330.30	20 843.92

Tabel : 11.2
Table

Lanjutan
Continued

Kabupaten/Kota Regency/Municipality		2013	2014	2015^x	2016^{xx}
(1)		(2)	(3)	(4)	(5)
22.	Semarang	29 789.07	33 160.76	36 429.16	40 100.27
23.	Temanggung	13 088.40	14 592.45	16 107.06	17 526.47
24.	Kendal	25 274.54	28 194.36	30 908.07	33 776.40
25.	Batang	12 886.46	14 408.44	15 908.51	17 200.83
26.	Pekalongan	13 757.49	15 268.43	16 804.66	18 228.70
27.	Pemalang	15 032.62	16 751.92	18 491.39	20 036.52
28.	Tegal	20 767.11	23 108.65	25 590.64	27 727.79
29.	Brebes	27 437.55	30 899.92	34 447.08	37 340.82
Kota/Municipality					
1.	Magelang	5 356.94	5 926.22	6 480.58	7 015.38
2.	Surakarta	29 081.31	32 062.45	34 982.37	37 793.27
3.	Salatiga	7 990.57	8 870.87	9 718.06	10 551.36
4.	Semarang	108 807.15	122 109.87	134 206.72	145 993.68
5.	Pekalongan	6 396.42	7 092.78	7 778.27	8 507.54
6.	Tegal	9 136.59	10 060.19	10 985.00	11 886.66

Sumber: BPS Provinsi Jawa Tengah
Source: BPS-Statistics of Jawa Tengah Province

Tabel 11.3
 Table 11.3
 Produk Domestik Regional Bruto Atas Dasar Harga Konstan 2010 Menurut Kabupaten/Kota di Provinsi Jawa Tengah (miliar rupiah), 2013–2016
 Gross Regional Domestic Product at 2010 Constant Market Prices by Regency/Municipality in Jawa Tengah Province (billion rupiahs), 2013–2016

Kabupaten/Kota Regency/Municipality	2013	2014	2015 ^x	2016 ^{xx}
(1)	(2)	(3)	(4)	(5)
Kabupaten/Regency				
1. Cilacap	81 022.67	83 391.50	88 347.61	92 820.36
2. Banyumas	27 793.14	29 367.69	31 164.88	33 051.05
3. Purbalingga	12 778.31	13 397.71	14 125.81	14 796.92
4. Banjarnegara	11 043.08	11 629.85	12 266.05	12 929.66
5. Kebumen	14 333.33	15 163.09	16 115.55	16 916.22
6. Purworejo	9 870.97	10 312.94	10 866.65	11 426.36
7. Wonosobo	10 333.76	10 828.17	11 353.87	11 949.93
8. Magelang	17 020.76	17 936.29	18 838.35	19 855.84
9. Boyolali	16 266.50	17 148.35	18 160.98	19 118.76
10. Klaten	20 241.43	21 424.52	22 558.98	23 717.93
11. Sukoharjo	19 401.89	20 449.01	21 612.08	22 836.64
12. Wonogiri	15 303.28	16 107.80	16 977.20	17 862.65
13. Karanganyar	19 256.52	20 262.44	21 286.29	22 428.80
14. Sragen	19 102.18	20 169.82	21 390.87	22 614.62
15. Grobogan	14 474.73	15 064.46	15 962.62	16 674.63
16. Blora	11 712.50	12 227.20	12 882.59	15 913.43
17. Rembang	9 780.75	10 284.27	10 850.27	11 418.01
18. Pati	22 329.69	23 365.21	24 752.33	26 039.96
19. Kudus	59 944.56	62 600.68	65 041.05	66 688.49
20. Jepara	15 623.74	16 374.72	17 200.37	18 063.13
21. Demak	13 499.23	14 078.42	14 913.84	15 665.20

Tabel : 11.3 Lanjutan
 Table Continued

Kabupaten/Kota Regency/Municipality		2013	2014	2015x	2016xx
(1)		(2)	(3)	(4)	(5)
22.	Semarang	25 758.12	27 264.11	28 769.68	30 286.38
23.	Temanggung	11 299.34	11 867.68	12 486.49	13 110.80
24.	Kendal	22 386.12	23 536.83	24 771.54	26 159.09
25.	Batang	11 104.70	11 693.90	12 327.74	12 935.49
26.	Pekalongan	12 034.81	12 630.37	13 234.56	13 917.70
27.	Pemalang	13 172.06	13 898.67	14 673.70	15 463.80
28.	Tegal	18 050.29	18 958.84	19 992.68	21 265.72
29.	Brebes	23 812.06	25 074.17	26 572.83	27 867.37
Kota/Municipality					
1.	Magelang	4 755.09	4 992.11	5 247.34	5 518.68
2.	Surakarta	25 631.68	26 984.36	28 453.49	29 966.37
3.	Salatiga	6 989.05	7 378.04	7 759.18	8 164.81
4.	Semarang	96 985.40	103 109.87	109 088.69	115 298.17
5.	Pekalongan	5 456.20	5 755.28	6 043.10	6 367.27
6.	Tegal	8 084.18	8 491.33	8 953.88	9 442.94

Sumber: BPS Provinsi Jawa Tengah

Source: BPS-Statistics of Jawa Tengah Province

Tabel 11.4 Laju Pertumbuhan Produk Domestik Regional Bruto Atas Dasar Harga Konstant 2010 Menurut Kabupaten/Kota di Provinsi Jawa Tengah (persen), 2013–2016
 Table 11.4 Growth Rate of Gross Regional Domestic Product at 2010 Constant Market Prices by Regency/Municipality in Jawa Tengah Province (percent), 2013–2016

Kabupaten/Kota Regency/Municipality	2013	2014	2015 ^x	2016 ^{xx}
(1)	(2)	(3)	(4)	(5)
Kabupaten/Regency				
1. Cilacap	1.66	2.92	5.94	5.06
2. Banyumas	6.97	5.67	6.12	6.05
3. Purbalingga	5.27	4.85	5.43	4.75
4. Banjarnegara	5.44	5.31	5.47	5.41
5. Kebumen	4.57	5.79	6.28	4.97
6. Purworejo	4.94	4.48	5.37	5.15
7. Wonosobo	4.00	4.78	4.85	5.25
8. Magelang	5.91	5.38	5.03	5.40
9. Boyolali	5.83	5.42	5.91	5.27
10. Klaten	5.96	5.84	5.30	5.14
11. Sukoharjo	5.78	5.40	5.69	5.67
12. Wonogiri	4.78	5.26	5.40	5.22
13. Karanganyar	5.69	5.22	5.05	5.37
14. Sragen	6.70	5.59	6.05	5.72
15. Grobogan	4.57	4.07	5.96	4.46
16. Blora	5.36	4.39	5.36	23.53
17. Rembang	5.43	5.15	5.50	5.23
18. Pati	5.97	4.64	5.94	5.20
19. Kudus	4.36	4.43	3.90	2.42
20. Jepara	5.39	4.81	5.04	5.02
21. Demak	5.27	4.29	5.93	5.04

Tabel : 11.4
Table

Lanjutan
Continued

Kabupaten/Kota Regency/Municipality		2013	2014	2015*	2016**
(1)		(2)	(3)	(4)	(5)
22.	Semarang	5.97	5.85	5.52	5.27
23.	Temanggung	5.20	5.03	5.21	5.00
24.	Kendal	6.22	5.14	5.25	5.60
25.	Batang	5.88	5.31	5.42	4.93
26.	Pekalongan	5.99	4.95	4.78	5.16
27.	Pemalang	5.57	5.52	5.58	5.38
28.	Tegal	6.73	5.03	5.45	6.37
29.	Brebes	5.91	5.30	5.98	4.87
Kota/Municipality					
1.	Magelang	6.04	4.98	5.11	5.17
2.	Surakarta	6.25	5.28	5.44	5.32
3.	Salatiga	6.30	5.57	5.17	5.23
4.	Semarang	6.25	6.31	5.80	5.69
5.	Pekalongan	5.91	5.48	5.00	5.36
6.	Tegal	5.67	5.04	5.45	5.46

Sumber: BPS Provinsi Jawa Tengah

Source: BPS-Statistics of Jawa Tengah Province

Tabel 11.5 Jumlah Penduduk Miskin Menurut Kabupaten/Kota di Provinsi Jawa Tengah (ribu), 2012–2016
Table 11.5 Number of Poor People by Regency/Municipality in Jawa Tengah Province (thousand), 2012–2016

Kabupaten/Kota Regency/Municipality		2012	2013	2014	2015	2016
(1)		(2)	(3)	(4)	(5)	(6)
Kabupaten/Regency						
1.	Cilacap	260.9	255.7	239.8	243.5	240.2
2.	Banyumas	303.9	296.8	283.5	285.9	283.9
3.	Purbalingga	181.3	181.1	176.0	176.5	171.8
4.	Banjarnegara	164.0	166.8	159.5	165.4	158.2
5.	Kebumen	258.5	251.1	242.3	241.9	235.9
6.	Purworejo	112.8	109.0	102.1	101.3	99.1
7.	Wonosobo	169.3	170.1	165.8	166.4	160.1
8.	Magelang	166.2	171.0	160.5	162.4	158.9
9.	Boyolali	129.1	126.5	118.6	120.0	117.0
10.	Klaten	187.9	179.5	168.2	172.3	168.0
11.	Sukoharjo	85.1	84.1	78.9	79.9	78.9
12.	Wonogiri	135.4	132.2	123.8	123.0	124.8
13.	Karanganyar	115.2	114.4	107.3	106.4	107.7
14.	Sragen	142.8	139.0	130.3	130.4	126.8
15.	Grobogan	210.8	199.0	186.5	184.5	184.1
16.	Blora	124.8	123.8	116.0	115.1	113.9
17.	Rembang	129.9	128.0	120.0	119.1	115.5
18.	Pati	162.0	157.9	148.1	147.1	144.2
19.	Kudus	68.1	70.1	65.8	64.1	64.2
20.	Jepara	104.8	106.9	100.5	100.6	100.3
21.	Demak	178.1	172.5	162.0	160.9	158.8

Tabel : 11.5
Table

Lanjutan
Continued

Kabupaten/Kota Regency/Municipality		2012	2013	2014	2015	2016
(1)		(2)	(3)	(4)	(5)	(6)
22.	Semarang	88.8	83.2	79.8	81.3	80.7
23.	Temanggung	87.8	91.1	85.5	87.5	87.1
24.	Kendal	119.0	117.7	110.5	109.3	107.8
25.	Batang	88.2	87.5	82.1	83.5	82.6
26.	Pekalongan	116.5	116.5	109.3	112.1	113.3
27.	Pemalang	241.7	246.8	237.0	235.5	227.1
28.	Tegal	149.0	149.8	140.3	143.5	144.2
29.	Brebes	364.9	367.9	355.1	352.0	348.0
Kota/ Municipality						
1.	Magelang	12.1	11.8	11.0	10.9	10.6
2.	Surakarta	59.7	59.7	55.9	55.7	55.9
3.	Salatiga	12.3	11.5	10.8	10.6	9.7
4.	Semarang	81.9	86.7	84.7	84.3	83.6
5.	Pekalongan	26.8	24.1	23.6	24.1	23.7
6.	Tegal	24.0	21.6	20.9	20.3	20.3
Jawa Tengah		4863.5	4811.3	4561.8	4577.0	4506.9

Sumber/Source: Survei Sosial Ekonomi Nasional/National Socio Economic Survey

Tabel 11.6 **Persentase Penduduk Miskin Menurut Kabupaten/Kota di Provinsi Jawa Tengah, 2012–2016**
Table **Percentage of Poor People by Regency/Municipality in Jawa Tengah Province, 2012–2016**

Kabupaten/Kota Regency/Municipality	2012	2013	2014	2015	2016
(1)	(2)	(3)	(4)	(5)	(6)
Kabupaten/Regency					
1. Cilacap	15.92	15.24	14.21	14.39	14.12
2. Banyumas	19.44	18.44	17.45	17.52	17.23
3. Purbalingga	21.19	20.53	19.75	19.70	18.98
4. Banjarnegara	18.87	18.71	17.77	18.37	17.46
5. Kebumen	22.40	21.32	20.50	20.44	19.86
6. Purworejo	16.32	15.44	14.41	14.27	13.91
7. Wonosobo	22.50	22.08	21.42	21.45	20.53
8. Magelang	13.97	13.96	12.98	13.07	12.67
9. Boyolali	13.88	13.27	12.36	12.45	12.09
10. Klaten	16.71	15.60	14.56	14.89	14.46
11. Sukoharjo	10.15	9.87	9.18	9.26	9.07
12. Wonogiri	14.67	14.02	13.09	12.98	13.12
13. Karanganyar	14.07	13.58	12.62	12.46	12.49
14. Sragen	16.72	15.93	14.87	14.86	14.38
15. Grobogan	16.13	14.87	13.86	13.68	13.57
16. Blora	15.10	14.64	13.66	13.52	13.33
17. Rembang	21.88	20.97	19.50	19.28	18.54
18. Pati	13.61	12.94	12.06	11.95	11.65
19. Kudus	8.63	8.62	7.99	7.73	7.65
20. Jepara	9.38	9.23	8.55	8.50	8.35
21. Demak	16.73	15.72	14.60	14.44	14.10

Tabel : 11.6
Table

Lanjutan
Continued

Kabupaten/Kota Regency/Municipality	2012	2013	2014	2015	2016
(1)	(2)	(3)	(4)	(5)	(6)
22. Semarang	9.40	8.51	8.05	8.15	7.99
23. Temanggung	12.32	12.42	11.55	11.76	11.60
24. Kendal	13.17	12.68	11.80	11.62	11.37
25. Batang	12.40	11.96	11.13	11.27	11.04
26. Pekalongan	13.85	13.51	12.57	12.84	12.90
27. Pemalang	19.27	19.27	18.44	18.30	17.58
28. Tegal	10.75	10.58	9.87	10.09	10.10
29. Brebes	21.12	20.82	20.00	19.79	19.47
Kota/ Municipality					
1. Magelang	10.31	9.80	9.14	9.05	8.79
2. Surakarta	12.00	11.74	10.95	10.89	10.88
3. Salatiga	7.11	6.40	5.93	5.80	5.24
4. Semarang	5.13	5.25	5.04	4.97	4.85
5. Pekalongan	9.47	8.26	8.02	8.09	7.92
6. Tegal	10.04	8.84	8.54	8.26	8.20
Jawa Tengah	14.98	14.44	13.58	13.58	13.27

Sumber/Source: Survei Sosial Ekonomi Nasional/National Socio Economic Survey

Tabel
Table

11.7

Indeks Pembangunan Manusia Menurut Kabupaten/Kota di Provinsi Jawa Tengah (ribu), 2012–2016
Human Development Index by Regency/Municipality in Jawa Tengah Province (thousand), 2012–2016

Kabupaten/Kota Regency/Municipality		2012	2013	2014	2015	2016
(1)		(2)	(3)	(4)	(5)	(6)
Kabupaten/Regency						
1.	Cilacap	65.72	66.80	67.25	67.77	68.6
2.	Banyumas	68.06	68.55	69.25	69.89	70.49
3.	Purbalingga	64.94	65.53	66.23	67.03	67.48
4.	Banjarnegara	62.29	62.84	63.15	64.73	65.52
5.	Kebumen	64.47	64.86	65.67	66.87	67.41
6.	Purworejo	69.40	69.77	70.12	70.37	70.66
7.	Wonosobo	64.18	64.57	65.20	65.7	66.19
8.	Magelang	64.75	65.86	66.35	67.13	67.85
9.	Boyolali	69.51	69.81	70.34	71.74	72.18
10.	Klaten	71.71	72.42	73.19	73.81	73.97
11.	Sukoharjo	72.81	73.22	73.76	74.53	75.06
12.	Wonogiri	65.75	66.40	66.77	67.76	68.23
13.	Karanganyar	72.26	73.33	73.89	74.26	74.9
14.	Sragen	68.91	69.95	70.52	71.1	71.43
15.	Grobogan	66.39	67.43	67.77	68.05	68.52
16.	Blora	64.70	65.37	65.84	66.22	66.61
17.	Rembang	66.03	66.84	67.40	68.18	68.6
18.	Pati	66.13	66.47	66.99	68.51	69.03
19.	Kudus	70.57	71.58	72.00	72.72	72.94
20.	Jepara	68.45	69.11	69.61	70.02	70.25
21.	Demak	67.55	68.38	68.95	69.75	70.1

Tabel : 11.7
Table

Lanjutan
Continued

Kabupaten/Kota Regency/Municipality		2012	2013	2014	2015	2016
(1)	(2)	(3)	(4)	(5)	(6)	(6)
22.	Semarang	70.88	71.29	71.65	71.89	72.4
23.	Temanggung	64.91	65.52	65.97	67.07	67.6
24.	Kendal	67.55	67.98	68.46	69.57	70.11
25.	Batang	63.09	63.60	64.07	65.46	66.38
26.	Pekalongan	65.33	66.26	66.98	67.4	67.71
27.	Pemalang	60.78	61.81	62.35	63.7	64.17
28.	Tegal	62.67	63.50	64.10	65.04	65.84
29.	Brebes	60.92	61.87	62.55	63.18	63.98
Kota/ Municipality						
1.	Magelang	75.00	75.29	75.79	76.39	77.16
2.	Surakarta	78.44	78.89	79.34	80.14	80.76
3.	Salatiga	79.10	79.37	79.98	80.96	81.14
4.	Semarang	78.04	78.68	79.24	80.23	81.19
5.	Pekalongan	69.95	70.82	71.53	72.69	73.32
6.	Tegal	70.68	71.44	72.20	72.96	73.55
Jawa Tengah		67.21	68.02	68.78	69.49	69.98

Sumber/Source: Survei Sosial Ekonomi Nasional/National Socio Economic Survey

Tabel 11.8 Perkembangan Inflasi Tahun Kalender 35 Kabupaten/Kota di Provinsi Jawa Tengah Tahun 2012 - 2016
Table 11.8 Yearly Inflation Calender of 35 Regency/ Municipality in Jawa Tengah Province, 2012–2016

Kabupaten/Kota Regency/Municipality	2012	2013	2014	2015	2016
(1)	(2)	(3)	(4)	(5)	(6)
Kabupaten/Regency					
1. Cilacap	6.87	8.37	8.19	2.63	2.77
2. Banyumas	4.73	8.50	7.09	2.52	2.42
3. Purbalingga	4.09	9.57	9.08	1.62	2.39
4. Banjarnegara	4.55	8.35	7.78	2.97	2.87
5. Kebumen	4.64	10.46	7.36	2.91	2.71
6. Purworejo	3.66	7.14	8.48	3.45	2.66
7. Wonosobo	3.84	8.82	8.44	2.71	2.97
8. Magelang	2.59	8.34	7.91	3.6	2.86
9. Boyolali	3.45	8.21	7.45	2.58	2.65
10. Klaten	3.65	7.92	7.76	2.57	2.31
11. Sukoharjo	4.22	8.42	7.93	2.69	2.34
12. Wonogiri	3.43	8.60	5.99	2.13	2.94
13. Karanganyar	3.29	8.70	7.38	2.4	1.93
14. Sragen	3.74	7.55	8.51	3.05	2.49
15. Grobogan	4.48	7.88	8.03	3.31	2.41
16. Blora	3.55	7.94	7.13	2.85	2.14
17. Rembang	4.28	6.88	7.59	2.66	1.75
18. Pati	3.92	7.57	8.01	3.23	2.31
19. Kudus	4.77	8.31	8.59	3.28	2.32
20. Jepara	4.52	7.95	9.87	4.57	3.45
21. Demak	4.10	8.22	8.69	2.8	2.27

Tabel : 11.8
Table

Lanjutan
Continued

Kabupaten/Kota		2012	2013	2014	2015	2016
Regency/Municipality						
(1)		(2)	(3)	(4)	(5)	(6)
22.	Semarang	4.56	8.11	8.63	2.85	2.39
23.	Temanggung	4.73	7.01	7.81	2.74	2.42
24.	Kendal	3.89	8.07	9.04	4.13	2.47
25.	Batang	3.83	8.08	7.66	2.94	2.24
26.	Pekalongan	2.96	8.18	8.32	3.42	2.96
27.	Pemalang	4.04	6.52	7.38	3.52	2.33
28.	Tegal	4.13	7.79	8.48	3.64	2.67
29.	Brebes	4.61	9.83	6.20	3.08	2.84
Kota/ Municipality						
1.	Magelang	NA	7.79	7.92	2.7	2.25
2.	Surakarta	2.87	8.32	8.01	2.56	2.15
3.	Salatiga	4.12	7.67	7.84	2.61	2.19
4.	Semarang	4.85	8.19	8.53	2.56	2.32
5.	Pekalongan	3.55	7.40	7.82	3.46	2.94
6.	Tegal	3.09	5.80	7.40	3.95	2.71
Jawa Tengah		4.24	7.99	8.22	2.73	2.36

Sumber/Source: BPS Kabupaten/Kota, Statistics of Regency/Municipality

DATA

MENCERDASKAN BANGSA

Enlighten The Nation



**BADAN PUSAT STATISTIK
KABUPATEN PATI**
Statistics of Pati Regency

Jl. Pati - Kudus Km. 3 Telp. : (0295) 381905 Fax.: (0295) 386056
Homepage : <http://patikab.bps.go.id> E-mail : bps3318@bps.go.id

ISSN 0215573-7

